



Bréf til og málefni bæjarstjórnar 1903-1908

Aðfnr. 2227, örk 10

Tekið af vef Borgarskjalasafnsins

www.borgarskjalasafn.is

Heimilt er að vitna í skjölin og skal þá geta uppruna þeirra.

Ljósmyndun þessara skjala var styrkt af Þjóðskjalasafni Íslands.

© Borgarskjalasafn Reykjavíkur

Utskrift
úr

Auka- og gestarjettarbok Reykjavíkur.

Ár 1902, þ. 7. júní var aukarjettur
Reykjavíkur settur á skrifstofu bójar-
fógeta og haldinn af hinum reglulega
domara Halldóri Danielsssyni með vottum
G. Gudmundssyni og Jóni G. Sigurðssyni.
Þá var tekið fyrir

2^o Ad kveðja 2 menn til að
meta vegarstæði yfir Háskot-
lóð.

Gjörð þessi fer fram eptir beiðni bójar-
stjórnarinnar, og er lóð sú, sem meta
skal beint framhald til vesturs af Físchers-
sundi og jafnbreidd þeir upp að lóð Guðjóns
Jónssonar og Hildibrandar Kolbeinssonar.
Lóðin skal metin þannig að tilgreind sje
stærð hennar í □ alnum og verð á hverri
□ af.

Til að framkvæma þessa gjörð kvaddi
jetturinn þá

Helga Læga verzlunarmann og
Kristján Ö. Þorgrímsson kaupmann.

Matið skulu þeir gjöra skriflegt, vanda

það eptir beztu þekkingu og samvirkni
og stöðfestu það með eidi ef krafist verður.

Rjetti slitið.
Halldór Danielsson.

G. Guðmundsson.
Jon G. Sigurðsson.

* Rjetta útskrift stöðfestir: *

Halldór Danielsson.

Gjald kr. 0,25

- tuttugu og

fimm aunar -

H. D.

Sambærni framanskriðri


idrefningu höfum við mælt lög þá, er þar um rætt, og
veður hinn 8 álnir á breidd til þess að mynda götu-
af "Fischersundi." - Matarmál þeirrar lögar, sem þarf til góðunnar
af Háskólagarðinum, upp að lög Guðjóns Jónssonar og Hildibránda
Kolbeinssonar, er 178 □ álnir. -

Eftir þú sem lögir ganga mín í kaupum og solum þjón, er þar
okkar álit að hæfilegt verði fyrir hveija □ álnir sje 75 aurar
eða sambals fyrir þessar 178 □ álnir 133 Kr. 50 aur. -
Viðingur þessa höfum við gjört eftir bestu þekkingu og erum
reidubinnir að staðfesta þana með eit. of krafist verður. -

Reykjavík 13. Júní 1902

Helg. Loeys. Kristján Þorgrímsson


[Faint, illegible handwriting, likely bleed-through from the reverse side of the page.]



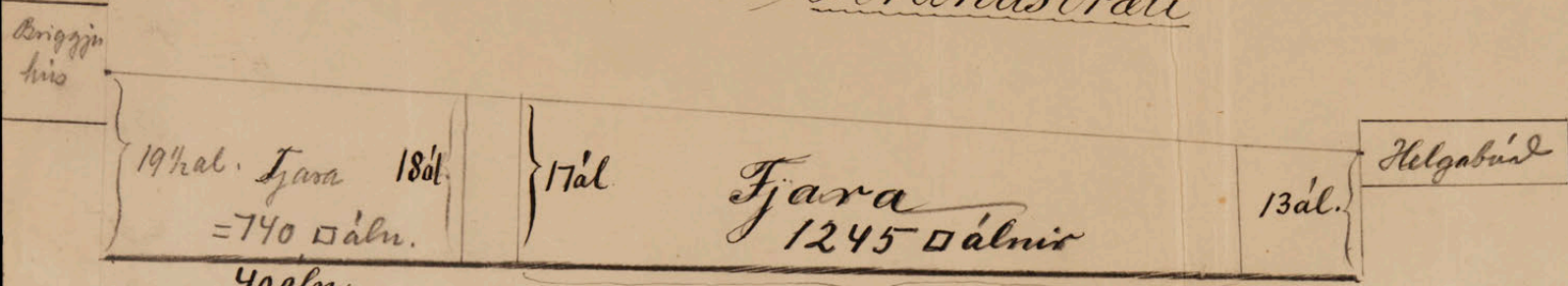
5,40 per alin
 $\frac{3}{16,20}$



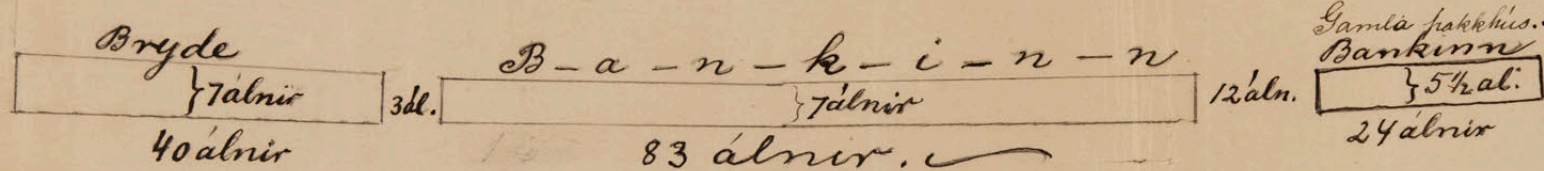
Strandstræti



Gangur
Ónús-5.1.14
áur Stakkal 79
10 1/2 x 10 1/2



Stakkskedi
83 alnir
Stakkskedi



Stá þakkiús. Bankinn
6 3/4 al.
33 1/2 al.

Posthústræti

Bryde $7 \times 40 = 280$ □ aln. — Bankinn $7 \times 83 = 581$
 $5 \frac{1}{2} \times 24 = 132$
 $6 \frac{3}{4} = 33 \frac{1}{2} = 226$
 Samtals 939 □ aln.

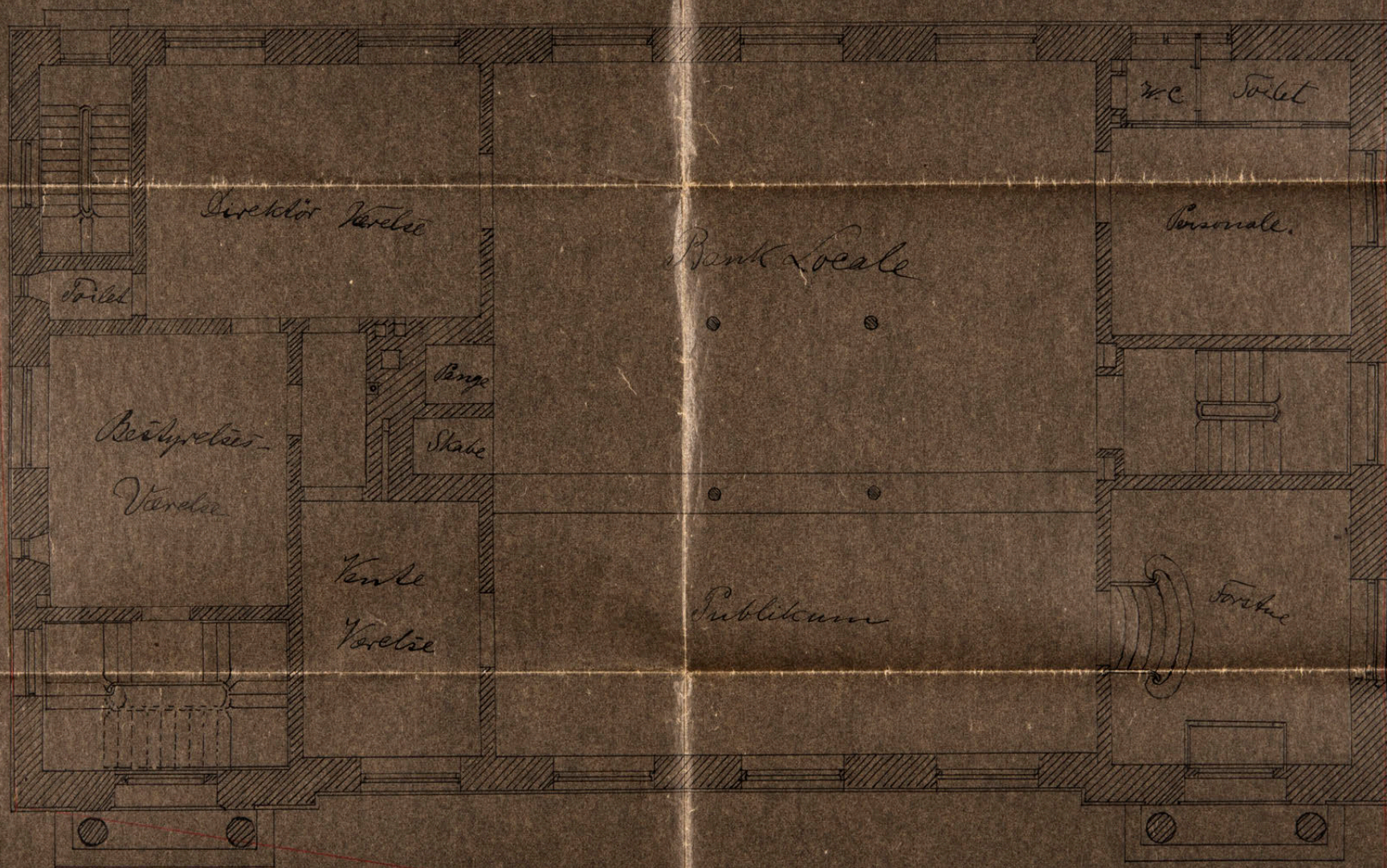
Christensen & Thomsen.
 Samtals 769 □ aln.

($3: 198.25 + 248.50 =$ Christensen 188 aln
 $149.50 + 103.05 =$ Thomsen 186 aln
 70 = sundur milli þessa, sem þeir
 erza báðir, sínu posthúsi hafa)

Þ Bryde letur 280 □ aln. Bankinn letur 939 □ aln.
 þar 740 — Bankinn letur 1245 □ —

Skisse til
Bank bygning í Reykjavík


Copie



Dr. Ingvaldur Þingvall


20/12 1904.
Chr. Al. Þómasson
Arkitekt
Rakhsösking 18 v.

Al. Copier 22c
nett Skaf.
M. Blöndal

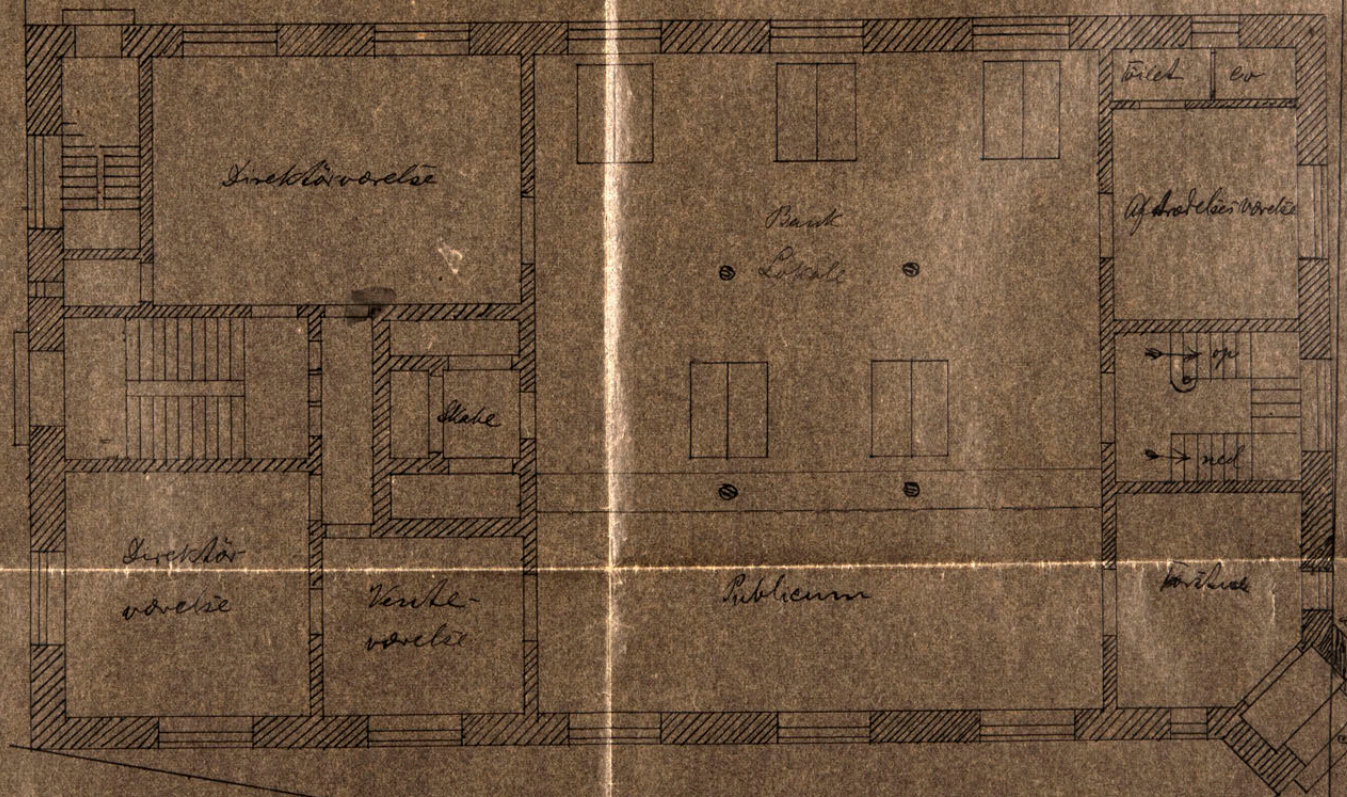


Ítare

Copie



Katlaumal




Lofgönguvegur

Arn. & Thoren
 Arkitektar
 Ráðgjafarvæðing
 Jan. 11. 1901

Ligt fram á fundi byggingar-
 nefndar Reykjavíkur 25. nóv. þ. á
 höndum Samúelsson.

Den projektade Byggnaden
 Anstaltsbyggnad

Tröskubúðin a. b. c. f. g. h. i.
 udenfor grundens grundstolmen
 (af Skólabæturinn)





[Faint handwritten notes in the bottom left corner, possibly describing the plan or providing a title.]

[Faint handwritten notes in the bottom right corner, possibly a signature or date.]

Utskrift
úr auka- og gestarjettarboók Reykjavíkur.

Ár 1903, þ. 8. maí var aukarjettur Reykjavíkur settur á skrifstofu bójarfógeta og haldinn af hinum reglulega dómara Halldári Daniéls-
syni með vottum Jóni J. Sigurdarsyni og
Einari Þjárnssyni. Þá var tekið fyrir

Ad skvedja 2 menn til að meta til
peningaverds ronu austan af lóð
Pjeturs Hjaltsteds úrsmíðs við Lauga-
veg, sem ætlud er til vegarstöðis,
lengingar Klapparstígs.

Dómnefning þessi fer fram eftir beiðni
Pjeturs Hjaltsteds úrsmíðs sem seljanda lóð-
arinnar og bójarstjórnarinnar sem kaupanda.

Til að framkvæma þetta mat kvaddi
rjetturinn þá

Andrjes Þjárnason söðlasmið og
Einari J. Pálsson smikkara.

Matið skulu þeir gjöra skriflega, leysa
það af hendi eftir bestu þekkingu og sam-
vikku og staðfesta með eiddi, ef krafist verður.

Þjetti slitið.

Halldár Daniélsson.

Jón Sigurdarson
Einari Þjárnsson.

Þjetta

útskrift stadfestir

Hallor¹⁹¹⁵ Daniélsson.

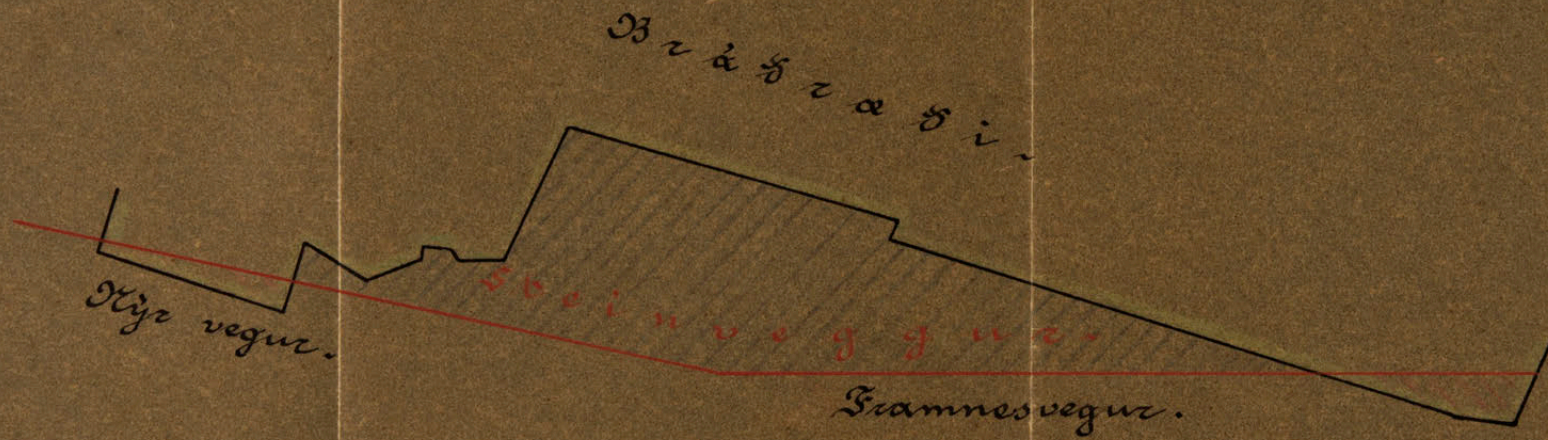
Síldar lóðir

Brafróti o. fl.


© Borgarskjalasafn Reykjavíkur

© Borgarskjalasafn Reykjavíkur

Þættinn latnr 6061 ferálnir
fær 603 ---
Mismunur 5458 ferálnir.



1:1000.



24/4-04
© Borgarskjalasafn Reykjavíkur

Afstanden fra P.B. Muns & Co Pakhus til Grænseskillet er:
Nedest (til Søen) 4 al. 20"
Midten 5 al. 18"
Øverst 5 al. 14"

Afstanden fra H. Th. A. Thomsons Pakhus til Grænseskillet er:
Nedest (til Søen) 4 al.
Midten 4 al. 5"
Øverst 4 al. 13"

Reykjavík 10. Januar 1907
Matthías Matthíasson
Einar Arnason

Vittelskedsvidner
Arni Jónsson
Carl Finssen

21/0

Reykjavík þ. 21. júní 1900.

Hjernen leyfi þu mér virðingarfyllt að veita athygli
hinnar háttvirtu borgarstjórnar á nokkrum atviki, sem standa
í mjög nánu sambandi við hina fyriröflaðu breiðkun á
Hafnarstræti austanvert.

Fyrst leyfi þu mér að tilkynna hinni háttvirtu borgar-
stjórn, að þu hef i byggju að umgirda stakkstöðisloð mína
með þægðri borgarirðingunni máladrí, en þar sem þu hef heyrt,
að vegaræfndin ætli að fá rannu af stakkstöðinni meðfram
Hafnarstræti norðanvert, leyfi þu mér að benda borgarstjórninni
á, að það verði kostnaðarminna fyrir hana að taka mi þegar
ákvörðun vidvíkjandi þessari rannu, heldur en að fresta því,
þangað til þu er búinn að girda loðina, því þu yrði borgarstjórnin
að láta fara þessa girdingunni á sinn kostnað.

Þessum leyfi þu mér að benda hinni háttvirtu borgar-
stjórn á annan, sem er fullt eins nauðsynlegt eins og að breiðkun
Hafnarstræti, en það er að framleggja Laugartorgasmúdið allu
leið frá Hafnarstræti fram að sjó, og í sambandi við þetta
leyfi þu mér að gera hinni háttvirtu borgarstjórn kostnað,
sem þu ætli ekki að synja.

Það er nauðsynlegt fyrir þu að hafa greiddan og
góðan aðgang að sjónum á þessum stað, það er nauðsynlegt
að fá ófúsilla borgsmynd fyrir sveitamennt, ef ekki á að gera
þu alveg ítleysa frá banum, og það er nauðsynlegt að fá lag-
lega gangstjett fram að sjó fyrir þu mörgu borgarþúa, sem
ganga fram á stjettina vid sjónum til þess að njóta hinnar
fögru útsýningar þáðan yfir höfnina og til fjallanna. Eins og
mi er, er þetta fallega svæði uppfyllt af gömlu kassarustli,

B. Jónsson 21/6/1900.

sem tekur fyrir alla útsjón, og himn mjótt sligur fram á
stjettina er ein botnlaus leðja, þegar rigningas gangur. Eins ráðið
til að koma þessu í lagi er að gera almenna götu með gangstjett
að auðanverðu, alla leið milli þakkeissa minna og Christensens
verelmas, niður að fléðarmáli.

Ef hin háttvirtu býarstjórn vill fallast á að gera þetta
svæði, sem liggur beint í vegi allra útlendinga, sem koma frá
landskjöfðingja, að einhverri hinmi fallestu býarpríði, á þann
hátt sem áður er getið, býðst ég hjér með til að endurborga býar-
stjórninni allan þann kostnað, sem af þessu kemur að leiða,
og leyfi ég mjótt að vanta þess, að býarstjórnin gangi ekki fram
þjá slíku kostarboði.

Eins og hinmi háttvirtu býarstjórn mun kunnugt, hef ég
lagt mikið í söturnas til að prýða í kringum mig, og hef látið
leggja gangstjett yfir Lakjartorgið og alla leið að þrosthússtræti.
Ándrútið hef ég sjálfur mikið mun af þessu, en ég vona,
að það eitt verði ekki skodad sem ástæða til að kippa í aftur-
haldsstrenginum, þegar einnig er að ræða um hágsminna fyrir
bajinn í heild sinni.

Virðingarfyllt
DThomson.

Til

Býarstjórnar Reykjavíkur.

Þingeyri.

Þingeyri.

Undirpakki Thoms.

Byggingarskrá
verkmiðja.

Viðjar
matvinnu-
búðir.

Samkvæmt
gæðingum á milli

Við gæðingum
gæðingum


með milli
Thoms gæðingum.

Ádalpakki ein undirpakki Thoms.

Uppmarkaði.

Thoms
Magasin

1 2 3 4 5 6 7 8 9 10 Alnir
Nálíkvæði 96



Hængsler, saaledes at der fremkommer en stor Laage,
hvorigennem man kan trække Baade op paa
Pladsen fra Søen.

Bekræftningerne ved disse Forandringer deles
ligeligt mellem os Undertegnede. Selvfølgelig
skal der til de nye Stakitter bruges saa meget
som muligt af Materialet fra det nuværende Jern-
stakit, hvilket tillægges uden Vederlag og forbliver
Aaars Ejendom.

Denne Overenskomst kan opsiges fra en af
Siderne med $\frac{1}{4}$ Aars Varsel og skal da Opsigeren
for sin Regning sætte alt i samme Stand, som
det var før denne Overenskomst blev truffen.
For altid at kunne konstatere, hvor det Stakit
har staaet, som nu danner Jerneskallet mellem
de to Ejendomme, i lige Linie fra Strandbredden
til Hafnarstræti, skal Afstanden fra dette Stakit
til Pakhusene paa begge Sider opmaales af
vore Faktorer i Reykjavik og Maalene paaføres
neden paa denne Overenskomst, som underskrives
i to ligelydende Exemplarer, hvor af hver af
Kontrakterne beholder det ene.

I Anledning af, at der af medundertegnede
Thomsen i sin Tiel er indgivet et Andragende
til Byraadet i Reykjavik om at faa den
ovennevnte Plads udlagt til offentlig Gade,
skal Thomsen med første Post til Island
tilskrive Byraadet, at han tager dette An-
dragende og de i samme gjorte Tilbud tilbage,
og det er under Forudsætning af, at dette kan
lade sig gøre, at ovenstaaende Overenskomst
blives afsluttet.

Kjöbenhavn 13. Novbr. 1900

H. Th. A. Thomsen B. Niemi

Til Vittelsehed for begge Underknyttede


M. Christensen A. Larsen

Imellem os Underseguede, Firmaet B. Muus & Co og Firmaet H. Th. A. Thomsen er der i dag afsluttet følgende Overenskomst angaaende Benyttelsen af det Stykke Jord, der ligger paa begge Sider af Grænseskillet mellem vore Etablissementer i Reykjavik, begrænset mod Syd af Hafnarstræti, mod Nord af Strandbreddan mod Øst af Thomsens Pakkhusgaard, Plankeværk og Stakit, og mod Vest af Muus Pakhuskomplex og en Linie derfra vinkelret ned paa Hafnarstræti.

Dette Jordstykke, som hidindtil har været delt paa langs af et Stakit, saaledes at enhver af os har benyttet den smalle Strimmel Jord paa Grænseskillet hen til Vedkommendes Pakhus, ere vi nu blevene enige om at benytte i Fællesskab, til vore Kunders Heste, til Opskifningsbaude om Vinkeren etc.

For at iværksætte denne Bestemmelse skal der foretages følgende:

Det omtalte Stakit, som gaar paa langs gennem Jordstykket, fjernes helt og i Stedet der for anbringes et lignende Stakit fra det sydøstlige Hjørne paa Muus Pakhuskomplexe vinkelret ned paa Hafnarstræti. Paa dette Stakit anbringes en Laage indtil Muus Staksted. Dernæst anbringes et Stakit langs med Gaden i lige Linie hen til det sydvestlige Hjørne af Thomsens Staksted. I dette Stakit (~~langs med Gaden~~) anbringes en Laage ud for Fortovet, til gaaende Personer, og en større Laage for Heste og Køretøjer. Mod Øst begrænses Pladsen som nu af Thomsens Stakit og Pakhuse, og der lægges langs denne Side et Fortov, som anlægges for Thomsens Regning. Mod Nord bibeholdes det nuværende Stakit, men en Del der af sættes paa



Sautgerðis tíni


Hinn unneftra niðri

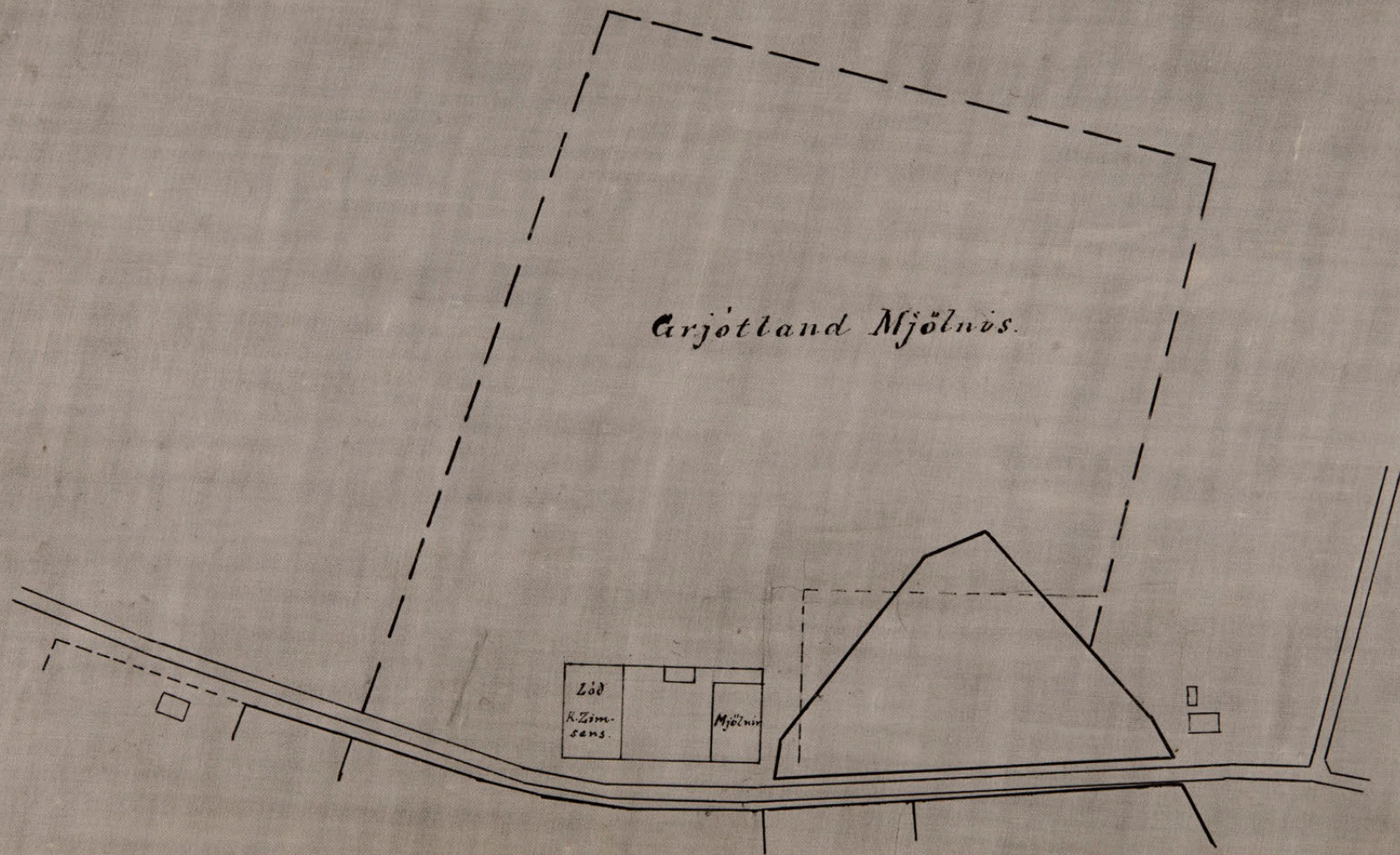
Parsteinn Jónsson

24
alla

Handwritten text, possibly a name or title, located at the top center of the page.


8





1:2000.





1:5000




Land sem Ben Stefánsson gfl.
fá leigt til fiskverkunar

Med sjönnum 54 al.

Swfus frá sjó 149 al.

jafuhliða stjafarstönd að ofan 146 al



$$\text{①} = \frac{14.900 \text{ al}}{1655 \frac{5}{9} \text{ al}} \text{ fadmar}$$

Landrama aredan við Ein Vilhjálms

$$\left. \begin{array}{l} 132 \times 10 \text{ al} \\ \text{g} 274 \text{ al} \times 15 \end{array} \right\} = 603 \frac{1}{3} \text{ al fadmar}$$



Handwritten text at the top of the page, possibly a title or header, which is mostly illegible due to fading.

1000

Handwritten text, possibly a date or a number, located in the upper middle section.

Handwritten text, possibly a date or a number, located in the upper middle section.

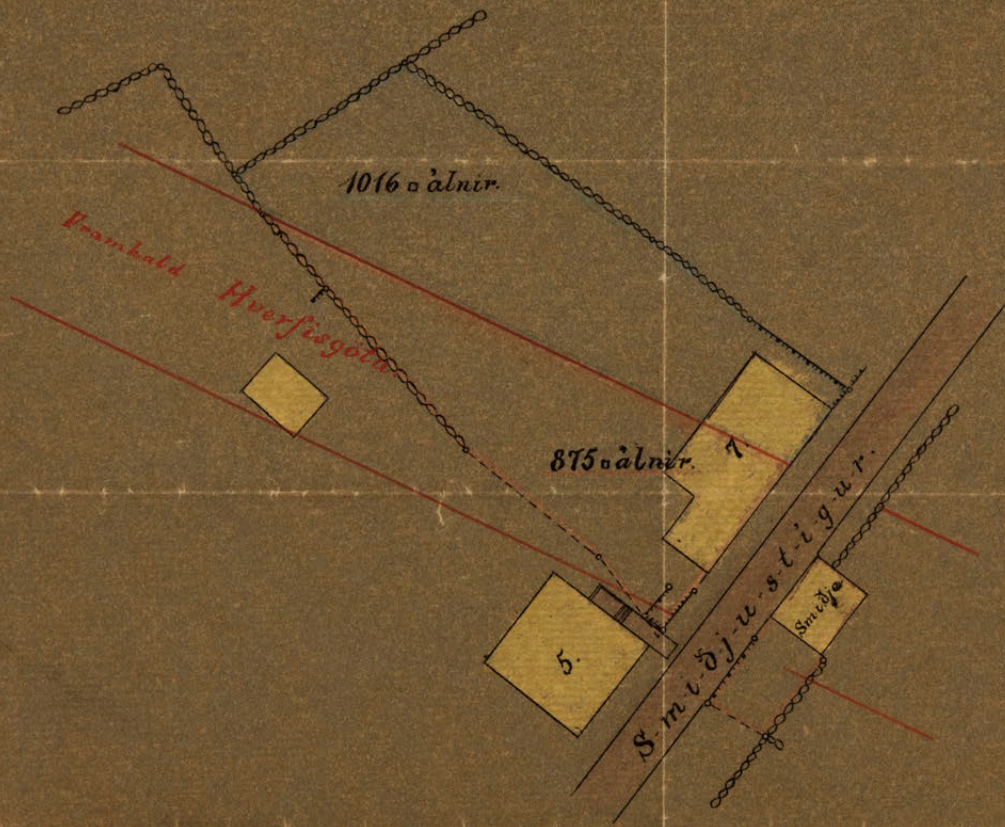
Handwritten text, possibly a date or a number, located in the upper middle section.

$$1000 - 1400 =$$


Handwritten text, possibly a result or a number, located in the middle section.

Handwritten text in the lower middle section, possibly a signature or a note.

Handwritten text in the lower middle section, possibly a signature or a note.




1:500.



© Borgarskjalasafn Reykjavíkur

Handwritten notes: *Handwritten notes: 5/4-03, J. Ö. Gunnarsson*



Handwritten notes in the bottom left corner, including the name 'Borgarskjalasafn' and other illegible text.

1:200

© Borgarskjalasafn Reykjavíkur

Halldór Daniélsson

bejarfójet: í Reykjavík.
Gjörir kunningt: Ad epli beirri bejarstjórnanna
hef ad hvetja þeu hef og viðhalta menn til ad mela
til þeuingavæðs, seiu húslót, stýkhi þad in vefaferslandi
hv. Gudmundar Gudmundssonar, Grettisgötu n. 1, 1375
feralun ad slott, seiu bejarstjórnin hefur samþykkt ad
breypa megi i byggingarlót. Þyri þei en þyinn þei:

Andrjes Bjarnason, söðasmidur
og Bjarni Jónsson, þjesmidur

kvæddi þil ad framkvæma ofangreint mat, v þei skulu
seuja þyeflega, leyra af hendi epli beirri þekkingu og
samvissu og skatpala met iði, of kefist verður.

Til skatpala nafn mitt og embættisinsigti
Reykjavík 11. júlí 1905.

Halldór Daniélsson

Gjald 0.60.
- eskim - an.
H.D.



Skipunarbrif
frin Andrjes Bjarnason og Bjarna Jónsson, þil ad mela
listarstýkhi.

[Faint, mirrored handwriting, likely bleed-through from the reverse side of the page. The text is illegible due to fading and orientation.]

[Faint handwritten notes or a signature in the lower right quadrant.]

Samkvæmt utnefningu,
Herra borgarstjóra í Reykjavík
háfum við undirritaðis skuldb
og vist til peningaveisla lóðna
við sunnanverða Grottiargötu hris
í hannum er herra Guðmundur Guðmundsson
a, og vill hveita úr eyslafestu í
higgingar lóð að stærð 1375 fersalms
fassa lóð mutum við a 55 að hveitin
fersalms, sem veita 756,25.

Reykjavík 13 júlí 1905

Andrés Bjarnason
Bjarni Jónsson

Til borgarstjóra í Reykjavík

Handwritten text, likely bleed-through from the reverse side of the page. The text is mirrored and difficult to decipher due to its orientation and fading.

Handwritten text, likely bleed-through from the reverse side of the page. The text is mirrored and difficult to decipher due to its orientation and fading.

Handwritten text, likely bleed-through from the reverse side of the page. The text is mirrored and difficult to decipher due to its orientation and fading.

Haldór Daniélsson
Bæjarfogeti í Reykjavík
Gjörir kunnugt: At bæjarstjórnin
hefur farið fram á, at kvaddir verði 2 kofir menn
og ávilt hallir til að meta endurgjald úr bæjar-
sjóði fyrir láðarnám í Þautararstúni
til megarstóðis, lengingar Skerfisgötu austur
í Þautarartrádir, svo og fyrir hörf þat af
húsinu er undir milli Langvegars og Skerfisgötu.

Fyrir þeim erri hjernum þeim

Helgu Fréga verplunarstjóri og
Lúðvígur Lúdmundsson kúpstjórur
Kvaddir til að framkvæma ofangreint mat.
Skulu þeir kalla til láðareiganda og farnann
mejanfundarinnar fyrir hönd bæjarstjórnar-
innar til að vera viðstadda málið, skulu þeir
þyga þat af hendieptis þessu þekkingu og
sammísku, og staðfestun meðvitni og trogð
verður.

Til staðfestunar mitt og erri bóllisinsigli:

Reykjavík 7. maí 1904.

Haldór Daniélsson

Gjald kr. 0.60 -
Kerlingur -
Hald.



Handwritten note: Hinn megi

Með því að fumnarabreytingu matnum
 hefur ekki getað orðið ásáttis um mats-
 gjöldina og hefur Bjarni Jónsson
 ljússkur kvæddur J. matnum til
 þess ástands þeirrar fyrsta mats
 og ljúða því. Skal hann leysa skuldbætti
 af hendi eftir bestu þekkingu og samvisku
 og staðfesta gjöldina með eiti, ef krafist
 verður.

Til staðfestu nafn mitt og embættisminni
 Bæjarfogétinn í Reykjavík 24. maí 1904
 Hannes Þorvaldsson

Gjald 30. þús-
 tús - annar
 H.D.



Eftir nákvæma yfirvegun höfum við undirskrifari, Kolpi Laga
 og Bjarni Jónsson, komið okkur saman um að meta endurgjald
 fyrir þamanskriðan part úr Rautarárlíninu þannig:

Eftir frásögn eigandans að Rautará gefur sá partur af líninu, sem
 fyrirhugadur er undir framhald af Hverfisgötu ásamt horni því sem
 vandræðlega verður í milli gatanna, í hvejs mitalári af sjö

}	20 hesta af höndu á 160 kr., alls 3200 kr., sem eftir algengri sólnu er	
	hafilegt að reikna á 50 au. fyrir hver 16 kr., alls Kr.: 100.00.	
	Þausheit á trislegnu líni álitum við haflegu borgi með <u>2.00</u>	Tekjur alls Kr.: 102.00
	Allan kostnað álitum við samgjarnu að reikna . . .	<u>55.00</u>

Netto tekjur af dagslöttum Kr.: 47.00.

Samsvara þá tekjum, miðað við sömu vexti og fast af bankavæða-

brjefnum, 1044 Nr. 44 árum dagsláttan á 12, ⁸⁹ - áura virði hver
□ álu.

Ér þú hefur þekkingu og samvirkni og undir íðstíllbot á líkum
nið þú hefur gjald fyrir þann part af Raðararþíunum
sem skur hefur virði fyrirskipað að virða - sem þú hefur
borgað með

12 krónum 89 árum hverjar 100 □ álu.

Reykjavík 26. maí 1904.

Heldgi Lauga.

Þjarni Jónsson

Ég undirritaður hefi eigi getað orðið samdóma afanskráði
matsgjórt. Ég sé eigi þótt að reikna tóðu af vel rektuðu tóni
- sem hér er um að ræða - minna en á $3\frac{1}{2}$ eyri þannig, þú
þótt tóða sé almennt seld hér í Reykjavík á 9 áura lísiþú.
Þá þer þess að geta að það er - og klytur að vera - í flestum
tilfellum meður gótt tóða. Nú er íslenskt tóða afar mismun-
andi eftir þú meðal ánum af hvar vel rektuðu landi þú
er, eins og sjá má á sfnáfræðisrámsóknum þeim sem
þegar eru gjórtar. Ég álit þú ekki gjórt að reikna tóðu af
unvæðu landi minna en á $3\frac{1}{2}$ eyri ^{þú} þú og þegar er selt, og
með þú að ég og meðmatsmenn mínir höfum komið okkur
saman um ömur átríði matsgjórtarinnar, álit ég rétt að meta
□ áluinn á landi þú er hefur virði um á 16 áura.

Reykjavík 27 maí 1904

Gudjón Gudmundsson.

Faint, illegible handwriting at the top of the page, possibly a header or address.

10. Desember 1874

Faint, illegible handwriting, possibly a name or title.

Main body of faint, illegible handwriting, likely the main text of a letter or document.

Faint, illegible handwriting at the bottom of the page, possibly a signature or footer.

Með bréfi heira býarsjógetans 3. f. m. hef
 jeg meðtekið eftirít af matsgjörð þeirri sem
 fram er farin á þeim parti Rauðarárflöns sem
 allud er undir framhald Hverfisgötu, og sem
 býarsjórnin fyrir sitt leyti vill undir við.

Í erðafestu bréfi til landlæknis Schierbecks
 fyrir Rauðará, útgefnu 5. nóv. 1887, snerta
 ákvæðin í 2. og 3. lið þetta efni og skulu þeir liðir
 hér tilfarðir:

2. Býarsjórn Reykjavíkur er heimilt að láta
 leggja hinn svokallaða „Laugaveg“ yfir Rauðará-
 flönn ofanvert, innan girdinga þeirra, sem þar
 eru nú reistar, án nokkurs endurgjalds til
 kaupanda fyrir löðarmissi.

3. Ef þörf skyldi vera fyrir Reykjavíkubæ að
 láta útvísa byggingarstaði á Rauðarárflönni,
 skal kaupandi skyldur að láta af hendi löð
 á flönnu, sem til þess kann að þurfa, gegn afstætti
 í árgjaldinu eftir óvilhallra manna mati.

Með ákvæði 2. liðar er sjálfgefið, að fukari skylda, er
 ekki lögd á eiganda erðafestulandsins til að láta af
 hendi löð til vegna án fulls endurgjalds, en þar greininir,
 og að þvi er 3. lið snutilt, þá var það að jeg velturinn
 1894-95 sneri niðr til býarsjórnarinnar úr af
 sjávarbrati á landi mínu, sem takadi niðr nokkurn
 kostnað til vagnar; þjekk jeg þá svolástandi svar, dagsett
 8 febr. 1895. „Út af þessu gefst yður til vitundar,
 að nú þvi að niðr er um erðafestuland að ráða,
 sem ekki er býarins eign, álitur býarsjórnin sjá-
 rígi fært að leggja neitt af kostnaði þessum á
 býarsjóðinn“ En um lið og býarsjórnin gaf
 þessa yfirlýsingu, samþykkti hún bréfinu á

erfðafestubriji mínu, og er það nýja ákvæði á-
leiknað á erfðafestubriji af herra bjarsogetanum
þ. 29. apríl 1895, og hljóðar það svo:

Bjarsstjórnin hefur samþykkt þá breytingu á lóluði
3 hjó að framan, að fyrir lóðarinn af erfðafestu-
landinu skuli koma fullt endurgjald eptir óvilhalda
manna mati og að auki til lóluðleg niðurfurta á
erfðafestugjaldinu.

Hjer eru þá skýr og glögg ákvæði hvað lóðar-
inn snerir af erfðafestulandi mínu, og „fullt endur-
gjald eptir óvilhalda manna mati“ getur eigi
þíft annað en það semilega gangveit lóðarinnar,
sem nema á, eins og hana má nýsja þar fram
mið veginum. Matid er að engu bundid nje ein-
skorad á nokkurn veg við raktun lóða afurðin
grassin.

Bjarsstjórninni er kunnugt, að jég hef áttan
við Rauðarártráðin í alóreksuðu sýkni, svo mun
lengra frá banum, selt nýja alin á 20 auna, og
hef fyrir sátt, að gegit mje að innanverðri við hátun
með bjarsstjórnin sjálf landid í grjósholtinu 20 auna
nast Laugavegi, og af öllum þessum ástáðum get jég
eigi unad við þetta mat, sem nú er framfarid, en
veitid að krefjast nje mats, og að mat það far
fram eingöngu eptir þvi gangveidi sem þar má atla
að sje á landi, tel jég mig hafa þar til alveg ótvírada
rjúskrófu, samkvamt áðurritaðri ákvörðun bjars-
stjórnarinnar.

Rauðará 11. júní 1904

Vilhjalmur Bjarnason

Til

Bjarsstjórnarinnar í Reykjavík.

Reykjavík 23. d. júní mán. 1904.

Gagnvark Þrófunu hr. Viltkjálms
 Bjarnarsonar úr af undirskoti á megarstadi
 yfir Raðararstíu er þú haldur fram af hálfu
 þegarstjórmanis, að það mat sje þú þú á ríttum
 grundvelli. Misstíningu hr. Viltkj. Bjarnarsonar
 er þú þú þú, að hann vil láta mat Raðar-
 arland sem þú þú þú, er þú þú er
 er þú þú þú. Landið er útríð og þú þú
 afsaló þú er þú þú þú þú þú þú þú
 ríttum, og þú þú þú þú þú er þú þú
 er þú þú þú þú þú þú þú þú þú
 þú þú þú þú þú þú þú þú þú þú
 að þú þú þú þú þú þú þú þú þú
 þú er þú þú þú þú þú þú þú þú
 þú þú þú þú þú þú þú þú þú
 þú þú þú þú þú þú þú þú þú
 gjörb að slyðu að halds landis ávallt í góðri
 rokt svo þú þú þú þú þú þú þú þú
 þú þú þú þú þú þú þú þú þú
 gjald af er þú þú þú þú þú þú þú
 þú þú þú þú þú þú þú þú þú
 þú er sett mittum mun þú þú þú
 ávörðun gjöld af þú þú þú þú þú
 þú þú þú þú þú þú þú þú þú
 er þú þú þú þú þú þú þú þú

semnar er sá, að þá land þegarinnorðlað, er
þó þefur, einn og nærri má geta aldrei verið
þugunhennar að þvína og ofala innhökum
mánum margar dagstattu hit byggingar
láta. Þar alls fyrir þetta eru þá erfstafestulandi
eign hlutodigenda. Þeir einn þafa umrót
og eignarabroka þeir meðan þeir uppfylla
erfstafestuláttalana, og þeir mega selja þar
og undselja, auðmikað ekki með frekari réttindum
er þeir sjálf þafa. Það er þá einn stund
inngöfyrir mátt að hr. Vilhj. Þjarnarsonar,
að þegarstjórinn þefur viðurkennir. Þar á áttum
eign þarar, nje heldur hit, að þegarstjórinn
þefur hit þar um þá ívilnumi erfstafestu-
stíttalunum, að þar er þá fullt endurgjald
þeir láttar á um undir því, þeir þar er stíttan-
lega átt mit fullt endurgjald þeir hit áttala
land, sem þar áttum áttíttalsetur endur-
gjald að þá þeir, þá að þó þóri þer hit því-
láttar, er ekki mit endurgjald þeir byggingar-
láttar, sem landis áttíttal er, þer er samþýtt
þegarstjórinnar hit. - Þá stítt-
skotur hr. Vilhj. Þjarnarsonar hit þess, að
þar þer selja hit byggingar í erfstafestu-
landi um þer þer 20 áttum þer ferotiu, er
mit þar er að áttum, að þar fjórt hit þess
þer þegarstjórinnar hit, sem þar
var þer mit þer þer 20. þ. r. r. Þó

er sattu, að bójarstjórnin hefur ákveðið að
selja fyrsta um sinn lóðir Kringsum Raudar-
artúni fyrir 10-20 árum hvern persónu, þá að
húsnæði eigna alin selja um, er þegar að því
þennu verða lóðirnar seldar sem byggjningar-
lóðir; spáttu þor seldar á erfðafestu hita og stannar,
munda alls engin borgum verða helin fyrir
þor á umm er á leyf erfðafestulagala hit bójar-
sjóts.

Sannvort þess sem þjio er helio fram
getur bójarstjórnin ekki rítturkum að
mat á erfðafestulagala verði sjettiboga
byggja á vörum grundvelli er undirskali

Halldor Danielson.

[Faint, illegible handwriting in cursive script, likely bleed-through from the reverse side of the page.]

Haldor Daniélfsson
bojarfogeli í Reykjavík
Gjafir kunnugt: Með því að Vithjálmur
Bjarnarson Lándi á Raufara, hefur krafist yfirmats
á vegarstoti, sem bojarstjóri hefur ákveðið að taka
loðarmenn til framhalds hverfingotu yfir Raufar-
áttun, og með því var af hiltvöddum mánnum
26. j. m., þá eru þjermuð skipodir til að fram-
kvæma þetta yfirmat sem hófið mun og við-
hallir, þeir


Geir Goiga kaupmannur
Gunnar Þinnarson kaupmannur
Magnús Blándur þjermidur og
Þorsteinn Guðmundsson skipuþgerðamaður.
Þeir skulu semja skriflegt mat, vanda þó eplis bestu
þekkingu og samvirkni og staðfesta með lífi, ef krafist
verdu.

Undir mótarmannum, Helga Goiga kaupmanni,
þarna fannsum þjermidur og þjermi Guðmundssyni
Lúprádingi, skal gefinn kostur á að vera við matis.
Til staðfestu nafn mitt og emböttisinnigli.

Reykjavík, 22. júní 1904.

Haldor Daniélfsson

Gjaldk. 1.20 -
Kinnkránn og
tulluþu áttar -
H. D.



Skipumarkrif
© Borgarskjalasafn Reykjavíkur

handa Kaupmanni. Geio Guigu, kaup-
manni Guumari Þinnarsyni, Þjessnið
Magniri Þóndal og skipsútgabarnanni
Þarsteini Guðmundsyni, þil þess með
iffirnið að virða þil endurgjaldsvegarstöti
í Raufararkúsi.

Hilf undirskrifadur hófum samkvæmt
skipunarbræfi Þójarfógetans í Reykjavík
dagsettu 22 júní s. l. framkvæmt yfirmat
á vegarstat því sem Þójarstjórnin hefir
ákvæðið að taka lóðarnári til framhalds
Hverfisgötu yfir Raudarártúni.

Hilfstaðir við matid voru af þeim sem
áður hófðu matid hind sama, Helgi
Kaupmannur Hoéga og Þójarri Þjessindur
Jónsson; en húfræðingur Guðjón
Guðmundsson var í ferðalagi og gat
því ekki verið til staðar.

Það er samþunga álit okkar:

1. að dagslattan af þinni umræddu lóð
geti ekki álitist að gefa meira af sjer
í hverju mædalari en 20 hesta (à 1600)
eða 3200 # af tótu.
2. að tótuþrestinn eða hver 1600 af vel-
verkadri, góðri tótu sje þafilegt að
meta á 5 Krónur.
3. að þaukbeit í tvívegunu þinni sje
semilegt að selja 2 Krónu virði,
fyrir hverja dagslattu.

4. að í umræddu tilfelli sje sam-
gjarnk að meta allar Kostnað
á hverri dagslattu um árið, 55 Krónur.

5. Að ársveati af hverjum hundrad
krónum, sje rjettast að miða við
veati þá er fást af bankavanta-
brjefum, eta fjóra og hálfan af hundrad.

Þannig metum við samkvæmt
framanskrifðu.

Brutto tekjur af hverri dagslattu	102,00
er allar árlegar Kostnað á dagslattum	<u>55,00</u>
Netto tekjur því	47,00

sem þá veatir eru reiknaðir 4 1/2%,
samsvæsar upptæðum kr. 1044,44 aurar
fyrir dagslattumna eta 8,100 ferálmir,
sem er sama sem 12⁸⁹/100 eyris fyrir
hverja ferálmir.

Við höfum gengið ús frá því að
gjöldið til bójarinn af þinnu umrædda
erftafestulandi verði fært minur hluf-
fallstega, miðað við viðattu þess.

Framanskrifað mat sem við höfum gjört
eptir hertu þekkingu og samvirknu erum við reitu-
bunnir til að staðfesta með eitr ef Kræfið verður.

Reykjavík 5 júlí 1904

G. Lövega

Gunnarinnarson

Magnús Þeländale

J. Gudmundsson