



Gjörðabók byggingarnefndar 1840-1865 I

Aðfnr. 5628 B

Tekið af vef Borgarskjalasafnsins

www.borgarskjalasafn.is

Heimilt er að vitna í skjölin og skal þá geta uppruna þeirra.

Ljósmyndun þessara skjala var styrkt af Þjóðskjalasafni Íslands.

© Borgarskjalasafn Reykjavíkur

SKJALASAFN

REYKJAVÍKURBÆJAR

Gjörðabók


byggingarvæðingar

1340-65

I.

.077.5:025.26 - .785.075¹⁵

Aðfnr. 5628 B



G J Ö R Ð A B Ó K
B Y G G I N G A R N E F N D A R
R E Y K J A V Í K U R B E J A R

1 8 4 0 - 1 8 6 5

I. partur

til 1857

E f t i r r i t.

Oversigt
over
Kjöstadbygningerne
findes sidst i denne Protocol.

Nærværende af 184 Blade bestaaende, gennemdragne og med Amtets Segl forsynede Bog autoriseres herved til en Forhandlings og Udmaalings-Protocol for Bygningscommissionen i Reikevig Kjöstad.

Islands Stiftamtshuus den 4de Januar 1840.

Bardenfleth (sign.)

Nota

Landamerkjaskjöl fyrir Reykjavíkurborg landareign eru samansöfnuð í bindi fyrir sig í bærgógetans skjalasafni (Archiv) Lit. B Nr. 81

St. Gunlögsson (sign.)

Endvidere (see dog Oversigten sidst i denne Protocol) Fortegnelse over de af Byfogderne för 1840 udmaalte Pladser indeholdes i 2de medfølgende Protocoller, hvori Udmaalingerne in originali befindes beskrevne, og hvorfor ingen som helst tydeligere Oversigt kan gives over samme, hvilke Protocoller befindes mærkede Litr. A og B til Bygningscommissionens Protocoller.

St. Gunlögsson (sign.)

Copie

No 1.

Overensstemmende med Placaten af 29de Maii d.A. bliver i Reikevigs Kjöbstad nu at oprette en Bygningscommission i hvilken Herr Land- og Byefoged Gunlögsen, samt Brandinspectören, Herr Factor Targesen ifölge Placatens Bestemmelse have at tage Sæde og til hvis Medlemmer herunder tegnede beskikkes:

Herr Landphysicus Thorsteinsen } som Borger-Repräsentanter
" Dyreläge T. Finnbogesen }
" Factor Baagöe
2 Snedker D. Knudsen

Denne Commission vil dernæst i Henhold til Bestemmelserne i Placatens 2en §, have at sammentræde, saasart den eller de fornödne Protocoller ere anskaffede og derefter af Byefogden erholde meddeelt en Oversigt over de af denne Embedsmand hidtil udmaalte Byggepladser for at dermed kan forholdes efter Placatens Forskrifter. -

Med Hensyn til at det ifölge den ~~XXXXX~~ ovennævnte 2en §, paaligger Commissionen for at Byen i Fremtiden kan blive bygget efter en bestemt Plan, med Amtets Samtykke at fastsætte, hvor de frie Pladser og Gaderne skulle anlægges vil det formentligen blive at tage under Overvejelse af Commissionen, hvorvidt der nu for Tiden, uagtet der, saavidt vides, ingen nye Bygninger paa-tænkes opførte, kan lægges en almindelig Plan for Byens fremtidige Bebyggelse, Gadernes Retning eller Udvidelse (cfr. Placatens 3ie § Litr. A) m.m. eller om det maatte ansees rettere, at opsætte de nærmere Forhandlinger desangaaende saalænge, indtil der enten skulde melde sig Nogen som begierer Byggepladser anviste eller anden beqvem Leilighed muligen kunde vise sig til at give enkelte Gader en hensigtsmæssigere Retning eller Udvidelse. - Da der hos Placatens Forskrifter efter Indholdet af § 4 ogsaa skulde ~~gælde~~ gælde gjælde i Henseende til de indenfor Byens Jurisdictions Grændser beliggende Tomthuse kunde der vistnok være godt Grund til at overveje om det ikke maatte ansees tienligt og hvorledes det da lod sig iværksætte efterhaanden at faae de rundt omkring Reikevig uden Orden henkastede Tomthuse udflyttede til regelmæssige Gader langsmed Sökanten paa begge Sider af Byen, hvilket baade synes mig at ville være mere betryggende i Ildebrandstilfælde og hensigtsmæssigere for Tomthussenes ~~Reb Beres og Hæstet R~~ Udvejsen

af deres Næringsveie, ligesom det desforuden vilde være til stor Pryd og andet Gavn for Byen at blive befriet for den altfor store Nærhed af disse Tomthuse og de dermed forbundne flerehaande Inconveniencer. -

Islands Stiftamtshuus den 7de Nov. 1839

E. Bardenfleth (sign.)

i In fidein copie
St. Gunlögsen (sign.)

Aar 1840, Löverdagen den 1te Augusti, sammentraadte Bygningscommissionen i Reykevíg i Anledning af et Andragende frá Hr. Kiöbmand Siemsen, dateret den 26de Julii d. A., betæffende at ham maatte forundes Tilladelse til at opføre en smuk Bygning paa Pladsen imellem Hr. Factor Baages Vaaningshuus og Elven, og blev noteret N^o 1. Paa denne Skrivelses Indhold resolverede Bygning Commissionen saaledes: at da der under 16de Maii 1837 blev nægtet om en lignende Tilladelse kan Bygningscommissionen ikke forandre den truffne Bestemmelse med Hensyn til at den ansögte Plads er henlagt til offentlig Brug, af hvilken Formening Bygningscommissionen eenstemmig var, og hvorved Andragendet saaledes blev afgjort.- Kiöbmand Siemsen var overværende og önskede Udskrift af det Passerede. - Derpaa blev Forretningen sluttet.- Ut supra.

St. Gunlögsen

Tærgesen

Thorstensen

T. Finbogason

H. Baagöe

Aar 1840 den 1te August for^etog Bygningscommissionen Udmaaling af Byggeplads til Hr. Kiöbmand Siemsen östenfor Hr. Kiöbmand S. Sivertsens Krambodshuus og heelt ned til Elvens Bredde, hvilken Plads eenstemmigen af Commissionen blev anviist Hr. Kiöbmand Siemsen til Byggeplads, under alle de sædvanlige og lovlige Betingelser, hvilke han med sin Underskrift antog, ligesom den nærmeste Grundejer Hr. Kiöbmand Sivertsen var tilstæde, og havde intet imod den indbemeldte Udviisning af Byggeplads. Imod Syd begrændses Byggepladsen af den for Kiöbmand Sivertsens Grund satte Märkeskiælssteen, og i lige Flugt dermed, dog med den Betingelse, at 10 Alen skulle være imellem Sivertsens Krambod og det opførende Huus, hvoraf 5 Alen skal tilhøre Kiöbmand Sivertsen, men de övrige 5 Alen Kiöbmand Siemsen. Pladsen ned til Søen overlades paa sædvanlig Maade. Ut supra.

Aukablað, innlímt í fundargjörðabók.Udmaalingsbrev for det saakaldte Sunchenbergske
Krambodhuus i Reikevig.

Sigurd Thorgrimsen, Kongens Landfoged i Island og Byefoged i Reikevig Kjödstad under Sönder Amtet sammested,
Fredagen

GJÖR vitterligt at Aar 1827 den 24de Aug^t indfandt jeg mig med tilsagne 2de Mænd, Politibetientene Lars Möller og Magnus Jonsen, ved det saakaldte Sunchenbergske Krambodhuus, beliggende i Reikevig Kiöbstads vestre Qvarter, og ifölge Kiöbebrev udstædt af Kiöbmand, Ridder B. Sivertsen, den 18de i denne Maaned, tilhörende Kiöbmand og Borger her af Byen, Friderik Westy Wellejus, for ifölge sidstnævntes Requisition af 7de Juni sidst at udmaale og bestemme den Grund der bör tilhöre bemeldte Huus.-

Ved Forretningen var Requisenten selv tilstede. -

Den Grund, som herefter skal tilhöre forbemeldte Huus (den iberegnet som det staar paa) blev dernæst udmaalt og bestemt som følger: fra Nord til Syd, fra den Vej eller Gangstie at regne, som gaaer nordenfor Huuset, i lige Linie mod Huusets östlige Side, til sammes sydöstlige Hjørne 26 - skriver sex og tyve - Alen, derfra i lige Linie og i Flugt med Huusets Söndergavl fra Öst til Vest 56 Alen, siden derfra i en retvinklet Linie nordefter til forbemeldte Vei eller Gangstie 54 Al. og endeligen fra sidstbemeldte Vei i en Skraanlinie norden for Huuset fra Nordvest til Sydöst 60 Al. Den saaledes udmaalte Grund blev derpaa afmærket, og Requiranten paalagt at lade den, ~~for~~ saafremt muuligt vedbörligen indhegne. Ellers blev Requiranten ankyndt: at saafremt han ikke selv lod opføre nogen Bygning paa den vestlige Deel af den nu udviiste - - - vilde han blive forpligt - - - - - samme, ifald en anden skulde requirere sig Byggeplads udmaalt sammestæds; derimod tilstaas Requiranten til Afbøgttelse den Plads, som i Flugt med den udmaalte Grund gaaer nordefter fra den oftnævnte Gangstie eller Vei ned til Söen, dog saaledes at de Fiskere, som behöve Landningssteder sammestæds, ikke forhindres i bemeldte deres Næringsvejs Drift. -

Til Bekræftelse er Byefogdens Haand og Byens Segl samt de tilsagne Mænds Underskrifter.

Reikevig, ut supra.

St. Gunlöggen Tørgesen Thorstensen T. Finbogesen H. Baagöe

Som overværende:

Carl Fr. Siemsen S. Sivertsen

Foreviist

Islands Stiftamtshuus den 20de Januar 1841.

I Hr. Kammerherre Stiftamtmand v. Bardenfleths Fraværelse

J. Johnsen

Aar 1841 den 4de Nov. forsamlede Bygningscommissionen sig i Reykevig forat udmaale Kiöbmand John Marcussen Byggeplads vestenfor det Kiöbmand Wellejus tilhørende Etablissement, saaledes at det Tillæg, som bemeldte Kiöbmand Wellejus ifølge Udmaalingsbrev af 20 Aug. 1830 havde erholdt til Benyttelse indtil han selv enten opførte der en Kiöbstadbygning eller anden maatte ønske dette Stykke anviist som Byggeplads, og da der nu ingen Kiöbstadbygning findes, eller nogen Anden med den førstbemeldte Reqvirent K. mand Marcussen har ønsket sig denne Plads udmaalt, blev den nu af Bygningscommis- sionen udviist og udmaalt som Byggeplads til Hr. Kiöbmand John Marcussen, Borger af Reykevig, saaledes at Hr. Kiöbmand Wellejus' Etablissement alene erholder den Grund som Forretningen af 24de Aug. 1827 bestemmer, men Tillægget fra 24de Aug. 1827 og 20de Aug. 1830 skal nu fra i Dag være Byggeplads til Kiöbmand John Marcussen, og til hans udelukkende Disposition i saa Henseende, under alle de for Kiöbstadbygningers Opførelse i Loven foreskrevne Betingelser, derved Hr. Kiöbmand John Marcussen som nærværende paatager sig i Eet og Alt at opfylde paa sædvanlig Maade, da dette Stykke igjen eller ~~er~~ hjemfalder til Byen. Grundens Størrelse bestemmes saaledes i det Heele: 25 Alen fra Öst til Vestfra det sydvestlige Hjørne af Salt- huuset og 54 Alen fra Syd til Nord fra samme Salthuusers Hjørne og paralelt med sammes vestlige Side. Saaledes udmaalt. - Ut supra.

St. Gunlöggen Tørgesen Thorstensen H. Baagöe J. Marcussen
D. Knudsen T. Finnbogasen

Samme Dag blev udmaalt 27 Alen, skriver Syv og Tyve Alen, söndenfor Politiebetjent Th. Bjarnesens Grund og Gjerde, som efter Requisition fra Dyreløge og Klo⁷⁸nsmed T. Finnbogasen blive ham over- ladte som Byggeplads til en "Smidja" eller Værksted, samt som Plads hvor syge Kreaturer kunde helbredes, imod at Reqviranten forsvarlig indhegnede dette Stykke ned til Tjörnen, og iövrigt efterkom alle de

Forpligtigelser, som i Anledning deraf maatte paahvile ham til
Byens Nytte og Bedste overhoved. -

Ut Supra.

St. Gunlögsen Tørgesen Thorstensen H. Baagöe D. Knudsen
T. Finnbogesen

Foreviist

Islands Stiftamthus, den 18de Januar 1842.

T. Hoppe

Árið 1842 þann 30ta Apríl var fyrirtekin útmælingarforrétt-
ing á því plátsi í Reykjavíkur kaupstaðarlandareign suður við
sjó, er Monsr. Grímur Egilsson hefir feingið Amtsleýfi til að byggja
sér bæ á, og í kringum hvörn, sem þegar er byggður, það útmælda
stikki liggur, sem svoleiðis tilgreinist:

Frá Norðri til Suðurs 40 Faðmar.

Frá austri til Vesturs (til sjóar) 46 dc.

Frá þeim hyrningarsteini, sem ferhyrningslandið var þannig
útmælt, liggur þarinn, nær austri á Miðsvæðinu, því megin landið
er á vestursíðuna, nefnilega til sjóar.

Hvört pláts honum, nf. Monsr. Grími Egilssyni, útleggst til
byggingar og arðvyrkis, ásamt lendingu (og) skipsuppsátri, á móti
því, að gjalda árlega til Reykjavíkur bær fjárhyrðslu, það sem
Taxeerborgararnir áqveða, og í öðru tilliti að hann uppfylli þær
skildur, er hönum sem búsettum innan Reykjavíkur bær undæmis, hér
eftir á herðum liggur. -

ut supra.

St. Gunlögsen Thorstensen Thomsen T. Finnbogesen

Aar 1842, den 25de Maii forsamlede Bygningscommissionen sig
forat bestemme den Linie, som burde gives den af Kiöbmand Siemsen
opførende Bygning til Gaden, og blev da vedtaget: at foran den Grund,
som nu allerede er anlagt til Boutikhuuset, skulde Gaden, af 9 Alens
Bredde holdes aaben lige til Elven, imod at den Byggende faaer Til-
lædelse til med Stakstadeværk at indhegne de i Udmaalingsforretningen
af lte August 1840 ommeldte 10 Alen, fra det östlige Hjørne af
Sivertsens Krambodhuus til det vestlige Hjørne af det opførende
Boutikhuus, og paatog Kiöbmand Siemsen sig, med Sivertsens Samtykke,
at regulere dennes Stakstade saaledes at det kom til at ligge i Flugt
med Grunden under det indbemeldte opførende Boutikhuus, paa den
søndre Side, samt med det i samme Linie opførende Stakit foran de

tilstaaede 10 Alen. - Iövrigt kan den ~~XX~~ udmaalte Byggeplads
nordenfor den nu anlagte Grund afbenyttes til Bygninger, i lige
Linie og ret Vinkel med Sivertsens Pakhuus, uden nogen videre
Indskrænkning. -

Hvilket saaledes blev antaget af alle Vedkommende.

ut supra.

St. Gunlögsen Tørgesen Thorstensen H. Baagöe

Som overværende og samtykkende:

S. Sivertsen C. F. Siemsen

Aar 1842, Mandagen den 30te Maii forsamlede Bygnings-
commissionen sig for at besigte Lodsens Thordur Gudmundsen op-
byggede "Hjall" af Træ paa den til hans Grund henhørende Plads,
östenfor hans Kaalhauge, hvilken Bygning er 11 - elleve - Alen i
Længden og 5 1/2 Alen i Bredden, paa hvilken Grund det blev ham
tilladt at vedblive at opføre den indbemeldte Udbygning eller
"Hiall", imod at forbinde sig til ikke i dette Huus at bringe
Ild eller Lys, ligesom ogsaa dersom den Rende, som løber imellem
Kiöbmand John Marcussens Grund skulde blive anlagt söndenfor det
indbemeldte opførende Huus, da at taale at Vandledningen gik i
igjennem hans Kaalhave, saaledes at den gaar i Flugt med den da
anlæggende Rende, hvilket den nærmeste Nabo, Kiöbmand J. Marcus-
sen indrømmede. Oplæst og ratifikeret. -

ut supra.

St. Gunlögsen Tørgesen H. Baagöe Thorstensen J. Marcussen

Th. Gudmundsen Lods
med paaholden Pen.

Aar 1842, den 10de Juni, forsamlede Bygningscommissionen
sig ved Dyrelæge og Tøjsmed samt Repräsentant Teit Finnbogasens
Vaaningshuus, ifölge Requisition af Sde Bennes, som indløb her-
til idag, fremlagt og noteret N^o 1; forat bestemme og tillade
Opførelsen af et "Smedeværksted paa hans egen för udmaalte
Huus-Grund, neden og östen for hans Kaalhauge, lige langt fra
Politibetjent Th. Bjarnasens og hans Huus tæt til Tjørnen eller
Vandet" -

Efter at Bygningscommissionen havde taget denne Sag under
Overvejelse, fandtes fra sammes Side intet imod, at han der
opførte et Smedeværksted 8 Alen i Bredden og 12 Alen i Længden.

med Steenvægge og Trøtag. Videre blev ikke foretaget.

ut supra.

St. Gunlögsen Tørgesen Thorstensen H. Baagøe

Aar 1842, den 12te Sept. forsamlede Bygningscommissionen sig forat udmaale Grund til et Skuur tør ved den vestlige Gavl af det Kiøbmand J. Marcussen tilhørende Etablissement her i Byen, saaledes efter Angivelse deraf 4 $\frac{1}{4}$ Alen i Højden, 4 $\frac{1}{2}$ Alen i Bredden og 7 Alen i Længden. -

Samme Dag blev opmaalt ef af Sigurd Erlendsson i Arabæ opført Skuur ved hans Hiall og befandtes at være 7 Alen i Længden i Højden og 3 $\frac{3}{4}$ Alen i Bredden.

ut supra.

St. Gunlögsen Tørgesen H. Baagøe D. Knudsen

Aar 1842, den 17de Sept. blev Alexius Arnesen udmaalt en Byggeplads til en Hiall af Størrelse fra Øst til Vest 7 Alen og fra Nord til Syd 4 Alen ligeoverfor hans Vaaningshuus (Bai). Opføres af Træ.

ut supra.

St. Gunlögsen Tørgesen H. Baagøe

Aar 1842, den 30te Sept. var byggingarnefndin eftir ósk kleinsmiðs Sæmundar Arngrímssonar tilstaðar á eignargrundvelli á Þingvöllum í Þingholti til að ávísa og útmæla honum byggingarstaði fyrir smiðju, er hann qvaðst byggja vilja, 8 álna langa, 6 álna breiða, með grjótveggjum, timburþaki og múr skorsteini. Kom Requirantnum og Commissionin ásamt um, að hús þetta skyldi byggjast í 4 álna fjarlægð frá alfaraveginum sunnanverdt við Stiftamtstúnið, og á ytstu marcarlínu (?) að norðanverðu á hans útmældu lóð eptir bréfi frá 16da Maii 1835; húsið á að snúa frá norðri til suðurs með dyrum á miðju til vesturs. -

ut supra.

St. Gunlögsen J. Johnsen T. Finnbogason D. Knudsen

Som Requirant: Sæm. Arngrímsson

Aar 1842, den 18de Oct. indfandt Bygningscommissionen sig ved Gudmund Björnsens bæ i Thingholt for ifølge hans Begjæring af 14de dn. at tage Bestemmelse om Opbygningen af et Tørvehuus, hvortil allerede Tomten for en Tid tilbage var bleven sat, hvilken befandtes at være 7 Alen lang og 2 1/2 Alen bred, staaende ~~(*)~~ i Linie med hans Kaalhaage, med en Gangsti mellem samme og hans Tomthuus. Paa denne Tomt indvilgede Commissionen i at han opfører et Grönsværtag. -

Samme Dag indfandt Commissionen sig paa Bergstad forat ifølge Jón Johnsens Begjæring sammesteds af Gaars Dato at træffe Bestemmelse om Opførelsen af et Fisketörringshuus (Hiall) i hans Kaalhauges sydvestlige Hiörne. Dette Huus af 6 Længde og 5 Bredde opføres paa to Sider af Tømmer men paa den syd- og vestlige Side tjener Haugegardet som Vægge. Taget bygges enten af Træ eller Grönsvær efter hans Formues Omstændigheder. Huus kommer til at staae i en lang Afstand fra alle de övrige.

ut supra.

St. Gunlögsen Tærgesen J. Johnsen H. Baagöe T. Finbogesen

Aar 1842, den 2den Nov. var Bygningscommissionen samlet med Glarmester Zoëga, for, efter foregaaende Indbydelse af Gaars Dato at modtage hans bestemte Erklæring angaaende Bygningsmaaden af et Huus, der skulde anvendes til Hestestald og Tørvehuus, som han i Skrivelse til Commissionen af samme Datum paa ny har anmeldt at ville opføre paa et Sted östenfor hans Vaaningshuus, hvor en Hestestald af Grönsvær forhen har staaet, og hvorom Amtets Skrivelse af 30te Sept. d.A. foranlediget ved Commissionens Skrivelse til höjsamme af s. Datum, endvidere Zoëgas egen Skrivelse af 3ie f. M. samt Commissionens Svarskrivelse af 4de næstefter handle, og hvilket Huus uden (?) Vægge skulde holde 10 Alen i Længde og 5 i Bredde. - I denne Henseende erklærede nu Glarmester Zoëga hertil Protocollen at han, naar dertil maatte erholdes Tilladelse, ville opføre Huset, dets Vægge største Deeles af Steen, med Fladtörves Lag af circa 2 tommers Tykkelse udvendig, Gavlen der vender til Gaden ganske af Tømmer, og da ikkuns (?) over for Væggene (Gólfgafl) af Tømmer. Steen og Grönsværs Materialer angeseer han allerede at være anskaffede, saa og at Bygningen paa den Maade agtes opført i dette Efteraar. -

Da Commissionen ved overnævnte dens Svarskrivelse finder sig sat udaf Stand til ubetinget nu at bevilge denne Bygningsmaade for-

saavidt Væggene angaaer, önskede Glarmester Zoëga at Sagen paa ny maatte foredrages Amtet ved denne Forretnings Indsendelse, hvilket ogsaa vedtoges at skulde gaae for sig ved Indsendelsen, tillige at Zoëgas 2de overbemeldte Skrivelser og Commissionens overbemeldte Svarskrivelse, hvorhos det bemærkes, at Zoëga under lte f.M. paa den overbemeldte Amts Skrivelse skriftligen har forpligtet sig til, at efterkomme sammes Indhold for sit Vedkommende. Forövrigt fandtes der fra Commissionens Side, i Henhold til Pl. 29de Maii 1839 \$3 Littr. B og med Hensyn til det förste overberörte, Intet imod den intenderede Bygning at erindre. -

ut supra.

St. Gunlögsen Tørgesen J. Johnsen H. Baagöe D. Knudsen T. Finbogesen
~~J. Zoëga~~ J. Zoëga

Aar 1843, Torsdagen den 3. Januar forsaaledes Bygningscommissionen i Jon Olavsens Vaaningshuus i Dukskot for efter hans Begjæring af Dags Dato, som blev fremlagt, at tage i Öjesyn om og hvorledes en Vindovn kunde anbringes i hans Huus og kom Commissionen med ham overeens om, at Keakkelovnen kunde anbringes i Stuens nordöstlige Hiörne med et Jernrör lige op igiennem Loftet med Muur omkring og derovenpaa igiennem Taget en firkantet Trætude indvendig overalt tilmuuret eller övrest spækket.

ut supra.

Christiansson Tørgesen J. Johnsen H. Baagöe T. Finbogesen
 efter Constilation

Foreviist 23. Januar 1843

T. Hoppe

Ar 1843, fimtudaginn hinn 27. Apríl var Byggingarnefndin í Reykjavíkur bæ tilstaðar hiá íbúðarhúsi Assistents D. Helgasonar til þess samkvæmt skriflegri ósk hans dagsetri ígiær, sem var framlögð, að ávísa og útmæla honum byggingarstæði undir nýan hiáll úr timbri, sem hann ætlar ~~xxx~~ að byggja í kálgarði sínum, 9 álna langan og 6 álna breiðan og brúkast á bæði fyrir mó- og þerrihús. Byggingarnefndinni kom saman við Reqvirentinn um að húsið skyldi standa á takmörkunum milli hans eigin og Jómfrú Johnsens kálgarðs og snúa norður og suður, og að stafninn, sem snýr mót suðri út að veiginum, skyldi allur vera þakklæddur með borðum. Ut supra.

Christiansson Tørgesen J. Johnsen H. Baagöe T. Finbogesen D. Helgason
 con.

Ár 1843, þriðjudaginn hinn 16da Maí var Byggingarnefndin í Reykjavíkur þá tilstaðar hjá svonefndum Hákonarþi til þess samkvæmt skriflegri ósk tómrhúsmanns Jóns Ingimundarson í bréfi til nefndarinnar dagsettu í fyrra dag, sem var framlagt, að tiltaka staði fyrir 5 álna langan og 4 álna breiðan hiall, sem hann ætlar að flytja þangað frá Þingholti og hvör hiallur er úr timbri.

Byggingarnefndinni kom saman við Reqvirentinn um að hiallinn mætti setia á takmörkunum á kálgarði hans, þannig að hann sneri með stafnana mót suðri og norðri. - Ut supra.

Christiansson	Tørgesen	H. Baagøe	T. Finbogesen
con.			Jón Ingimundarson

Aar 1843 Fredagen den 26 Maí indfandt Bygningscommissionen i Reykjavik Kjøbstad sig ved Kjøbmand H. St. Johnsens Vaaningshuus for efter hans skriftlige Anmeldelse af Forgaars Dato, som blev fremlagt, at tage i Öjesyn, om der kunde være noget imod, at bemeldte Kjøbmand forlangede sit Törveskur omtrent ca. 4 Alen imod Vest. - Efter at have taget Stedet i Öjesyn ansser Commissionen at at der intet kunde være til Hinder for den begjærte Forlangelse dog saaledes at Skuren ikke forlanges videre end til Grændsen af Reqvirentens Grund, samt opføres af Tømmer og at Tilbygningen i det Hele opføres paa samme Maade som det örvige Skur. - Ut supra.

Paa ST Hr. Land- og Byfoged	Tørgesen	H. Baagøe	T. Finbogesen
Gunlögsens Vegne	Som Reqvirent:	H. St. Johnsen	
Christiansson			

Aar 1843, Møndagen den 29de Maí forsamledes Bygnings Commissionen i Rekjavik ved Hr. Kjøbmand C. F. Siemsens Vaaningshuus i Anledning af dennes idag til Commissionen indgivne skriftlige Anmeldelse angaaende Opførelse af en Tilbygning i Forbindelse med forberörte hans Vaaningshuus' vestlige Gavl, og hvilken Anmeldelse blev fremlagt. -

Efterat have taget Byggepladsen i Öjesyn, anssaa Bygnings Commissionen at der intet kunde være til Hinder for den paatankte Tilbygning, der angives at være omtrent 13 Alen lang og opføres paa samme Maade som og i Forbindelse med Vaaningshuuset, dog saaledes at der imellem Tilbygningen og Kjøbmand S. Sivertsens Pakhuus lades en ubebygget Plads af 10 Alens Brede i Overensstemmelse med Pl. 29 Maí 1839.

Christiansson (const.)	Tørgesen	H. Baagøe	T. Finbogesen
------------------------	----------	-----------	---------------

Ár 1843 Laugardaginn þann 2. September var Biggingarnefndin samkvæmt beiðni Smiðs Baldvins Hindrikssonar í brefi dagsettu 28.f.m. sem var framlagt, tilstaðar norðanverðt við alfaraveiginn upp frá Reykjavík útundan hinum svonefnda Litlabæ eða Snússu til þess að útmæla hönum hentugt staði undir smiðiu, sem hann áformar að byggja úr timbri 7 álna á hvörn veg að utanverðu.

Biggingarnefndinni og Reqvirentinum kom saman um, að endarnir á húsinu skildu snúa á móti norðri og suðri, og suðurendinn í hvörum inngangurinn á að vera, standa jafnlínis með veginum og vera í 6 álna fjarlægð frá þessum. Austurhlið hússins skyldi standa hérumbil jafnlínis með vesturhliðinni á greindum Litlabæ, og Norðurendinn hvar ablinn byggist, uppmúrist allur einsog líka skorsteinninn allur múrast upp. -

Sömmuleiðis var byggingarnefndin eftir munnlegri beiðni Einar Einarssonar í Miðbili tilstaðar á nefndu bíli til að útsjá hönum staði undir hjall, sem hann ætlar að byggja í haust úr timbri að minsta kosti 6 álna lánge og 5 álna breiðan.

Biggingarnefndin og nefndur Einar Einarsson urðu ásaðtt um, að slíkur hjallur mætti byggjast á steinklöpp nokkurri er stendur norð-vestanverðt við bæinn og snúa með stafnana frá austri til vesturs, þannig að báðum meigin við þá megi ganga til beardyra, og dýrnar snúa móti Suðri. -

Christiansson Tørgesen J. Johnsen H. Baagøe
cn.

Einar Einarsson
með hönd á penna

B. Hinriksson

Aar 1843 Tirsdagen den 5te December forsamledes Bygnings Commissionen i Hr. Kiøbmand C. F. Siemens nye Vaaningshuus i Reykjavík for overensstemmende med hans Begiering i Skrivelse til Commissionen af Gaars Dato, som blev fremlagt, at foretage en Besigtigelse af Huusets Ildsteder og Kakkelovne, og befandtes da i Kjøkkenet en ny Skorsteensindretning hvorfra Røgen ledes ved et støbt af flere Dele sammensat Jernrør, op i Skorsteenen, der er opført af forsvarlig Muur ovenpaa Bielkerne opigiennem Taget og er den nederste Aabning paa Skorsteenen tillukket med en Jernluge paa Hængsler anbragt i Loftet over Kjøkkenet. Op i denne Skorsteen gaaser der endnu et Rør af sammeslags fra Kakkelovnen i et andet Værelse til Sydsiden, der er indrettet til Contoir, omkring hvilket der befandtes et forsvarligt Muurværk oppe ved Loftet og Væggen hvortil Røret vender, des-

Skildinganesveginum í gegnum garðinn til húsanna er ákveðinn nokkuð norðar en á miðju hinna útmældu 56 al.

Christiansson J. Johnsen H. Baagöe Tørgesen D. Knudsen
Fm.

Aar 1844 Onsdagen den 29 Mai forsamlede Bygnings Commissionen for Reykjavik Kiöbstad paa Grunden sönden for Politibetjent Th. Bjarnesens Huus for ifölge Drejer Peter Eggertsens skriftlige Requisition af Gaars Dato, som blev fremlagt, at udmaale ham en Bygge- og Haugeplads, og kom Commissionen overeens om at udmaale ham en Plads af 24 Alens Længde langs med Vejen til Skildinganes paa den östlige Side og i 17 Alens Distance sönden for bemeldte Bjarnesens Skuurhjørne. Den paatänkte nye Bygning agtes opført af Tømmer med Brede- tage 12 Alen lang og 6 Alen bred og med Skorsteen af Muur og skal vende med Gavlene fra Vest til Öst ligesom 2 nærmeste Huse nordenfor og i lige Linie med Pölitibetjent Bjarnesens Huusgavl.

Ligeledes indfandt Commissionen sig hos Snedker Gisle Johnsen, som agter at nedrive sit Vaaningshuus og det ved Siden deraf staaende Ildhuus og istedet derfor opbygge en Tømmerbygning 12 Alen lang og 8 Alen bred med Skorsteen af Muur. Imod dette Forehavende havde Bygnings Commissionen Intet at erindre under den Betingelse, at han for Gadens Skyld i det mindste rykker en $\frac{1}{2}$ Alen ind med Bygningen længere mod Syd, samt at Bygningen vender med Gavlene fra Nord til Syd.

Christiansson Tørgesen J. Johnsen T. Finbogesen H. Baagöe
Fm.

G. Jónsson P. Eggertsson

Aar 1844 Fredagen den 31te Mai indfandt Bygningscommissionen sig ved Landsoverretsassessor Th. Jonassens Vaaningshuus for ifölge hans Requisition af Dags Dato, saaledes lydende " " (indfört) at tage Distancen imellem bemeldte hans Huus og Naboens paa den söndre Side Hattemager Hakonsens Huuse i Öjesyn med Hensyn til hans yttrede Önske om at ville forlænge Huset 5 til 6 Alen imod Syd.

Ved denne Forlængelse vil Distancen mellem Reqvirentens og Hattemager Haconsens Vaaningshus vel blive 12 a $1\frac{1}{2}$ Alen, men derimod det vestligen for begge de ommeldte Vaaningshuse, Hattemager Haconsen ligeledes tilhörende, Pakhuus med Krambod Indretning komme til at staae Hjørne mod Hjørne i en Afstand af ikkun 6 eller 7 Alen

eftersom Tilbygningen bliver af 6 eller 5 Alens Længde, hvorhos dog bemærkes, at det omhandlede Pakhuus er med Steenvægge af 1 3/4 Alens Tykkelse, men med Tømmertag, der er lagt ud paa Væggenes Udkant.

Da Rummet imellem den paatænkte Tilbygning og det omhandlede Pakhuus er kortere end Pl. 29 Mai 1839 foreskriver, kunde Commissionen vel ikke meddele sit Samtykke til den intenderede Forlængelse, men maatte derimod i Betragtning saavel af at det tilstødende Pakhuus er opført med Steenvægge samt at ingen Ildsvaade kan være at befrygte fra samme, indstille Sagen til højere Vedkommendes Afgjørelse. Det bemærkes at Brandinspecteur Tørgesen lod melde Forfald.

Christiansson J. Johnsen H. Baagöe D. Knudsen T. Finbogesen
Fm.

Aar 1844 Mandagen den 29de Juli indfandt Bygningscommissionen sig ved Kiöbmand C. F. Siemens Vaaningshuus for ifölge hans Requisitionens Skrivelse af Gaars Dato, som blev fremlagt, at tage i Öjesyn en Skuurtilbygning han ved Östparten af bemeldte sit Vaaningshuus agter at opføre af Tømmerbindingsværk paa sin Grund 10 Alen lang ud paa Lakens vestlige Brede og af samme Brede som selve Vaaningshuuset og 11 Fodes Højde op til et Brædetag beklædt af Pap, som gaaer op under Loftsvinduet i Östgavlen af Hovedbygningen, og hvilken Tilbygning agtes afbenyttet som Staldbygng m.m.

Imod den saaledes intenderede Bygnings Opførelse havde Bygningscommissionen Intet at erindre. Efter Huusejerens Önske forvissede Bygningscommissionen sig om at de under 5te Dec. f.A. ommeldte Spjelde nu var anbragt i Kakkelovnsrörene. - Ut supra.

Christiansson Tørgesen J. Johnsen H. Baagöe

Aar 1844 den 8de Sept. indfandt Bygningscommissionen i Reykjavik Kjöbstad sig ved Bergstaöir, ovenfor Thingholt for ifölge Kleinsmed Baldvin Henrichsens Requisition af 5te dennes at udmaale ham Byggeplads til en Vindmølle; dernæst blev ham udmaalt nord for Vejen til Kriegers Minde, 12 Alen nord for bemeldte Vej, som Byggeplads til Favne i hvert Hörne af 4, med Forpligtigelse til at indgegne i al Fald Vindmøllen med et stærkt og forsvarligt Plankeværk af 2 1/2 - 3 Alens Højde, og tætte Strimler, forat Börn ikke skal kunne kravle ind imellem. Ligeledes blev ham udmaalt 10 Favne -

- ti Favne - vestenfor Vindmøllen en Byggeplads til et Huus, af 6 Alen i □, hvilket Huus bliver at bygge i samme Afstand fra Vejen som Vindmøllen; alt dette forövrigt paa sædvanlige og lovlige Vilkaar i enhver Henseende.

Ut supra.

St. Gunlöggen J. Johnsen H. Baagöe D. Knudsen T. Finⁿbogason
B. Hendriksson

Aar 1844 den 7de September indfandt Bygnings Commissionen i Reykjavik Kiöbstad sig ved Kiöbmand D. Thomsens Pakhuus i Strandgaden forat tage under Overvejelse, ifölge Reqvirentens Önske, om der var noget imod at han (Kiöbmand D. Thomsen) opførte et Vaaningshuus i Haven sönden for og ved Siden af Pakhuuset, hvorved der fortrinlig er at bemærke den lovbefaledede Afstand til Nabohusene af 10 Alen i det mindste. Og da denne Afstand af 10 Alen befandtes at være imellem Factor Baagöes nærmest liggende Vaaningshuus og Haugan, paa hvis Grund Huuset agtes opført, kunde Bygnings Commissionen intet have at erindre imod den intenderede Bygnings Öpförelse, i det den var med Reqvirenten enig i at Huusets Vestgavl skulde gaae i lige Linie med Vestgavlen af Reqvirentens paralel beliggende Pakhuus, idet Störrelsen af Huuset af ham opgaves til 21 Alen i Længden og 12 - 14 Alen i Bredden, samt at sammes Forside skulde vende ud til den frie Plads imod Syd, og Broen til Stiftamtmandsboligen.

ut supra.

St. Gunlöggen J. Johnsen H. Baagöe T. Finnbogason D. Knudsen
D. Thomsen

Ár 1844 þriðjudaginn þann 15da October átti Byggingar Nefndin mót með sér fyrir neðan hið nýja Skólahús vestanverðt við Lækinn til eptir hlutaðeiganda ósk, að mæla Tórnásmanni Þorkeli Clementssyni í Lækjarkoti út kálgarðsstæði, ístaðinn fyrir það, er hann hefir mist af kálgarði sínum, að austanverðu, útaf byggingu Skólans og brúarinnar frá Skólanum yfir Lækinn vestur að kirkjunni að norðanverðu. Var svo ályktað af Byggingar Nefndinni sem fylgir:

að Þorkeli Clementssyni útmælist til endurgjalds fyrir þann part af kálgarði hans, er hann hefir eptirgefið að austan og norðanverðu, pláts nockurt að vestanverðu við hús hans og kálgarðinn, nefnilega 11 - ellefu - álnir frá syðri húsveggnum og þaðan sjón-

hending c. 42 - fjörutíu og tvær - álnir á móts við kaupmanns Hansens stakkitti norður á við að þeirri brú, sem lögð var frá skólanum að kirkjunni. Þorkeli Clementssyni er hér með undireins fyrirmanað að hlaða mó, eða hafa nokkuð af sínu arðvirki fyrir utan téða gyrðingu hvörju nafni sem hétu, hvortál hann einnig við sína Undirskrift skuldbindur sig, umleið og honum er veittur sami réttur yfir því þannig útmælda plátsi, sem hann áður hafði yfir þeim parti af Kálgarðinum er hann hefir, eptirgefið til opinberra þarfa, hvað og er sjálfsagt með tilliti til þeirrar timburgyrðingar, sem byggð verður í kringum kálgarðinn ístaðinn fyrir þær ~~regj~~ grjótgyrðingar, sem áður hafa verið, og hvörjar hann hefir afstaðið ásamt öllu öðru grjóti, íkringum hans Tómothús til Skólabyggingarinnar þarfa.

St. Gunlögsson J. Johnsen Thor~~k~~áll Clemsensen T. Finnbogason D. Knudsen

Aar 1845 Fredagen den 28da Martz forsamlede Bygningscommissionen i Reykjavik Kjöbstad sig, for, ifølge Requisition af 8de Dennes fra Factor Tørgesen at tage under Overvejelse, om han kunde udviises og udmaales som Byggeplads det Stykke, som ligger i mellem Factor Baagøes Hauge og Elven, hvilket Document, som befandtes forsynet med Forevisningspaategning, blev noteret N 1 (saal.:) - Imidlertid begrundede Requirenten under Forretningen sin Requisition saaledes, at han, foruden fornöden Byggeplads til det anmeldte Huus, af 25 Al. Længde og 12 Al. Brede, til Gaardsrum udviises, en, ~~xxxxxxx~~ nordenför, og parallelt med det projekterede Huus gaaende Strækning af 10 Alens Brede, og samme Længde som Huuset. Paa denne Maade, bliver af den omhandlede Plads en Distance tilbage af 15 Al. imellem det requirerede Gaardsrum og det Huus Kjöbmand D. Thomsen, efter Udviisning, agter at opføre paa sin Haugeplads. Over dette frie Melletrum gaaer Veien op til Stiftamtmands Huuset. Paa Östsidan begrændses den forlangte Plads til (Lækin) Elven, hvorfra der haves en Distance af 32 1/2 Al. hen til den Rendesteen, der gaaer ud i Hovedrenden östenför Factor Baagøes Vaaningshuus og Haugestakit, imellem hvilket og den forlangte Plads der gaaer en Gade af 5 1/4 Al. Brede foruden Rendesteenen, der er af 1/2 Al. Brede. Fra Syd begrændses Pladsen af den östlige Ende af Östergaden, hvortil Hovedveien föres til Byen. Forövrigt bemærkes, at Huuset agtes opført i Linie med Factor Baagøes Haugestakit, samt at der imellem Huuset og Nabobygningerne ville levnes over det befalede Melletrum. -

Byfogden gjorde Commissionen ~~Borgerskjald~~ af Reykjavik

lede Plads, i Anledning af en Requisition fra Factor Leigh, om at udviises samme som Tømmerplads, under 16 Mai 1837, af Kommunalbestyrelsen er bleven bestemt til offentlig Brug, ligeledes, i Anledning af et Andragende fra Kjörmand Siensen, om at udviises samme som Byggeplads, under Benægtelse heraf den 1ste August 1840, og i Henhold til denne Bestemmelse, af Bygningscommissionen, henlagt til offentlig Brug.

Deels forinden, og deels under Forretningen, indløb der til Commissionen, fra Kjörmand Siensens Factor, Kjörmand Ditlev Thomsens Factor og fra Factor Baagöe i Henhold til disse Bestemmelser 3 Protester, der indlemmes Forretningen under N^o 2, 3 og 4, saaledes lydende: " " "

Betreffende de fremkomne Protester af 24de og 27de samt 28de dennes, fra D'hr. Kjörmandene Siensen, Thomsen og Factor Baagöe, erindrede Byfogden, at den 11te Mai 1837 existerede der ingen Bygningscommission i Reykjavik Kjörstad, og dog heeder det i den Forretning "at der forresten var intet imod, at bemeldte Stykke blev af Factor Leigh afbenyttet til at henlægge paa samme noget Tømmer" hvoraf kan udledes den Mening, at bemeldte Stykke ikke dengang har været anset som absolut nödvendigt til offentligt Brug. At Bygningscommissionen har den 1 Aug. 1840 nægtet om Byggeplads paa dette Sted, lader sig let forklare ved den Omständighed, at hun dengang havde en anden, for en Kjörmand endnu beqvemmere Byggeplads, at anvise, hvilken ogsaa, uden mindste Vægning, blev antaget, ligesom denne Nægtelse næppe nogensinde af Amtet er bleven approberet, i Overeensstemmelse med Plakat af 29 Mai 1839 §2 og 3, skiönt al Disputation om Byens Grund og Eiendomme bör, forat kunne erholde Gyldighed, cfr. Intrux af 4 Nov. 1836, approberes af Amtet, hvilket ikke endnu, saavidt vides har fundet Sted, hverken med Hensyn til Forretningen af 16 Mai 1837, eller den af 1 August 1840, og hvorfor denne Sag saaameget mere, som der nu ere deelte Meninger iblandt Bygningscommissionens Medlemmer, nödvendig maae henstilles til Afgjörrelse af Övrigheden, idet man holder til den Mening, at den, til Oprettelsen af Reykjavik Kjörstad allernaadigst skienkede, Grund, bör - hvor ikke Passage, in casu 7 a 10 Al. Brede, eller andet offentlig Brug, maatte ansees at lægge ~~hænge~~ uovervindelige Hindringer i Veien for Opførelse af Bygninger - udviises som Byggeplads, alt i Overeensstemmelse med den allernaadigste Givers tilkiendegivne Önske og Öjemed, at Grunden skal bebygges af, og fortrinlig tilhöre de borgerlig Næring udövende Kjörstadfolk, cfr. Fr. 17 Nov. 1786 §4 og §5, for hvilke, forsaavildt den vigtige

Kjøbmands Næring angaaer, snart denne eneste Byggeplads nu er tilbage, og hvis Udviisning jeg derfor, under de i Plac. 29 Mai 1839, og de ovenfor omhandlede Betingelser, for mit Vedkommende, saaledes tiltræder, efterdi flere Aars Erfaring har overbevist mig om, at den titbemeldte Plads ikke er aldeles uomgjængelig fornöden som Tilholdssted for de Folk, som i Handelstiden pleie at söge Reykjavik Kjöbstad, ligesaa vidt som den befindes nogensinde udlagt til en Gade, eller anden offentlig Brug, videre end Forretningerne af 16 Mai 1837 og 1 Aug. 1840 omhandle, hvoraf Udskrifter vedlægges og medfølger under N^o 5 og 6, der vel maae ansees indevendende det indbemeldte Öjemed med den intenderede Bygning, nemlig Udvidelse af Byens Active-Handel ved en, her paa Stedet forventelig sig etablerende Kjøbmand, hvoraf der vistnok ikke endnu ere formange.

Slutteligt bemærkes, at Factor Baagöe, for Tiden forestaaer Handelen ved det Etablissement, som nærmest stöder til den begiarte Byggeplads, ligesom det iövrigt ikke er bekiendt, at Udvisning af Byggeplads skulde indskrænkes ved andre Regler end dem, som findes foreskrevne ved allern. Pl. 29. Mai 1839, nemlig at Passage, in casu fra 7 til 10 Al., eller Gadernes lige Linie, samt en 10 Al. Distance mellem Nabohusene, saavidt mueligt, ikke tabes af Sigte.

Saaledes henstilles Sagen ærværdigst til det höje Amts endelige Afgiörelse.

Factor Tærgesen tilföjede, at hannvilde lade sig nöje med 20 Alens Længde, til den opförende Bygning, forat Veien imellem samme og Factor Baagöes Haugestakit kunde blive af 10 Al. Brede.

Uden at inklade sig det specielle af Byfogdens forestaaende Tilförsel, maatte Assessor Johnsen dog bemærke: at han ansaae det mindre rigtigt, at den samme Authoritet, som i Aaret 1840 ubetinget har nægtet en anden Requirent den omhandlede Plads som Byggeplads, men derimod ligesom allerede forhen i 1837 af en ligesaa competent Authoritet var *skönt privatejende* . henlagt samme til offentlig Brug, nu atter skulde beslutte sig til at ophæve disse sine Bestemmelser, eller at anbefale den indkomne Requisition paa höjere Steder, og dette saameget mere, som det, eftersom Byen tager til, endog forekommer ham, at være en tiltagende Grund for hiine Bestemmelser Overholdelse, da Freqventsen endog af Fremmede, ved Byens Tilvækst, ogsaa vil tage til og formentligen giöre en fri Plads ved Indgangen til Byen, noksaa nödvendig nu som forhen. Det er derfor Assessor Johnsens Formening, at den Veilinie, som Haugestakittet östenfor Landsoverretshuset danner, bibeholdes og fastsettes saadant, som

mueligt opefter langs med Løken, hvilket imidlertid vil umueliggjøres ved den intenderede Bygning, omendog sammes Længde indskrænkes til 20 Alen; Med tilbørligt Hensyn til det saaledes bemærkede, kunde Assessor Johnsen forøvrigt ikke have imod, at Sagen henstilles til højere Afgiørelse, idet han fremdeles ingen anbefalende Grund kunde finde deri, at Kommunalbestyrelsens og Bygningscommissionens i Aarene 1837 og 1840trufne Bestemmelse ikke altforhen, saaledes som det burde skee, vare indstillede til Amtet.

Kiøbmand J. Marcussen henholdt sig til det af Landsoverretsassessor Johnsen ~~anførte~~ Anførte.-

Ligeledes Snedkermester Knudsen, og at han fandt det rigtigst, efterdi at denne Plads før var benægtet som Byggeplads i Aaret 1840. -

Factor Tørgesen ønskede Protokollen tilført, at Bygningscommissionen i Aaret 1840 havde anviist Kiøbmand Siensen en ligesaa beqvem Byggeplads som den af sig begiærte, og at han nu ønskede, at Bygningscommissionen vilde anviise sig en Byggeplads ved Søen, ligesom Kjøbmand Siensen.

Hvilket Andragende Commissionen maae tage under Overveielse i Overeensstemmelse med Skrivelse af 23de April f. A. ut supra

St. Gunlögsen J. Johnsen Marcussen H. Baagöe D. Knudsen
Tørgesen

Árið 1845 þann 8da Maí var byggingarnefndin samansöfnuð við bæ snikkara Helga Jónssonar við Þingholt til að útmæla honum viðauka við þann grundvöll, er húsi hans hefir tilheyrt. Var honum svo útmælt sem viðauki fyrir norðan og sunnan garð hans á breidd suður á bóginn að norðanverðu 7 álnir og að sunnan 12 álnir. Verður svo aðalbreiddin frá norðri til suðurs 25 álnir, en frá austri til vesturs 12 álnir, hvortæð útgörir aðalummálið á þeirri lóð, sem bæ Helga Jónssonar snikkara tilheyrir og er jafnt til beggja þeirra mótsettu hliða í ójafnan ferhyrning. -

. . . að Inspecteur Tørgesen var ekki tilstaðar, enþótt aðvaraður. - Ut supra.

St. Gunlögsen J. Johnsen Marcussen H. Baagöe

D. Knudsen H. Jónsson

Árið 1845 fimtudaginn þann 22. Maí var byggingarnefndin samansöfnuð við þann grundvöll og rústir, hvar sá svokallaði Jens Sandholtsbær stóð, í Grjótaborpinu, til þess, eptir beiðni Þorláks lóðs Þorgeirssonar, að takmarka honum svæði til íveruhúss og hjalls samt kálgarðs.

Grundvöllurinn er var frá norðri til suðurs $33 \frac{1}{2}$ alin, og frá vestri til austurs $25 \frac{1}{2}$ alin; hvar við athugist, að Reqvir-entinn leifir nábúanum Gísla Jónssyni sniðkara að fá $3 \frac{3}{12}$ alin frá hans íveruhúsi, að þeim nýlega umtalaða $33 \frac{1}{2}$ álina grundvelli, á móti því, að Gísli sniðkari kosti uppá gyrðinguna á þessu umtalaða $25 \frac{1}{2}$ álina svæði á milli þeirra kálgarða. Plátsið fyrir sunnan götuna leifist Þorláki lóðs að nota fyrir það fyrsta, og þangað til Reykjavíkurbær kynni að þurfa þess með.

Það hús, sem lóðsinn Þorlákur qvaðst ætla að byggja af timbri, á að snúa frá austri til vesturs, ytst á grundvellingnum, $8 \frac{1}{4}$ al. langt og 7 aln. breiðt, með $14 \frac{1}{4}$ álnar millibili frá kaupmanns Christians Jacobssonar íbúðarhúsi.

Á vesturhorni grundvallarins ætti hiallur að byggjast, af timbri, 6 al. að leingd og 5 aln. á breidd, og að snúa frá suðri til norðurs, en gyrðing ætti að koma úr hialli þessum til Gísla sniðkara grundvallar. Gyrðingar allar eiga einnig að verða af timbri.

Sem nærverandi: Th. Þorgeirsson

Sama dag var byggingarnefndin nálæg við Dúkskot, til þess eptir beiðni Gullsmiðs Japhets Johnsens, náqvæmar að tiltaka þann grundvöll, er tóðum bæ fylgdi, samt yfirskoða viðauka við íveruhúsið, og var honum eptir hans beiðni leift að gyrða úr norðaustur horni á hialli ~~þess~~^{sínum} til norðvesturs horns á hialli, sem stendur á hans lóð, og tilheyrir Oddi Biarnasyni í Dúkskoti, og aptur úr suðausturhorninu á þessum hialli (Oddis), beina stefnu suður á Reqvirentsins kálgarðs stakkíti. Sömu leiðis var honum leift, að auka við hús sitt að sunnanverðu, sem horfir út til túnsins, $2 \frac{1}{2}$ alin.

Þar á móti gat Byggingarnefndin ecki að svokommu leift gullsmið Japhet Johnsen að vícka (?) grundvöllinn fyrir sunnan húsið, sem hefir verið notaður af nábúanum til kálgarðs, þaræð hann (nábúinn) ecki nú sem stendur er heima og Reqvirentinn enga heimild gat sýnt frá honum ~~sálfu~~^{sölu} fyrir suðurgarðarspildu.

Sem nærverandi: J. E. Johnsen

Sama dag var byggingarnefndin tilstaðar við hús Rockadreia P. Eggertssonar, sem óskaði að fá viðauka við sinn áður áttunda

grundvöll, var honum svo útmælt, sem viðbót, að sunnanverðu, 6 álmir, svo að hans giörvalla lóð verður, frá norðri til suðurs, 30 álmir. ut supra.

St. Gunlögsson Tørgesen J. Johnsen H. Baagøe D. Knudsen

Sem nærverandi: P. Eggertsson

Aar 1845 den 17de Juni forsamlede Bygningscommissionen sig i Anledning af et Andragende af 5te dennes fra Factor Tørgesen betræffende at forundes til Udvidelse af hans Haugeplads den samme Jordstrimmel som Kjøbmand S. Jacobsen under 4de April dette Aar har begiært i samme Öiemed og hvorom ham er blevet nægtet af Bygningscommissionen

Tørgesens Requisition noteres No 1 og Indbydelse af Gaars Date til dette Möde under No 2.

Da denne Sag allerede maa betragtes som afgjort fra Bygningscommissionens Side og dets Stilling endnu er uforandret uagtet ~~begiæringen~~ Begiæringen nu er fremkommet under et andet Navn, saa seer man sig alene istand til at henstille Sagen til Amtets Afgiörelse, hvilket og skeete i en Skrivelse af D.D. fra Bygningscommissionen til Amtet. Factor Baagøe skjönt tilsagt mödte ikke. - ut supra.

St. Gunlögsson J. Johnsen D. Knudsen Marcussen

Aar 1845 Löverdagen den 8de November Kl. 1 e.M. forsamlede Bygningscommissionen i Reykjavik sig i Anledning af Snedkermester D. Knudsens Andragende af G.D. betræffende at han agtede at opføre et Halvtages Skuur af 7 Alens Længde og 5 Alens Bredeii hans egen indhegnede Kaalhauge vestenfor hans Vaaningshuus, hvorimod Bygningscommissionen ikke kunde have noget at erindre eftersom der befandtes at være langt over den lovbestedte Distance af 10 Alen fra den intenderede Bygning til Nabohuuse, ligesom der ikke kan opstaa noget Spørgsmaal om Linien til Gaden eller offentlig Passage. - ut supra.

St. Gunlögsson J. Johnsen Marcussen Biering D. Knudsen Tørgesen

Anno 1845 Löverdagen den 8de November Kl. 2 e.M. forsamlede Bygningscommissionen i Reykjavik sig i Anledning af et Andragende fra Tomthusmand Sigvaldi Nicolausson af Thingholt af 8de f.M. forat udmaale ham et Stykke vestenfor hans Kaalhauge 5 Alen i Bredden i det nordlige og 7 Alen i det sydlige © Borgarskjalasafn Reykjavíkur

som et Tillæg til hans Kaalhauge, da hans Kaalhauge paa denne Maade kommer til at staae i lige Linie med Naboens Snedker Helgi Jonsens, sønden for beliggende Hauge, har Bygningscommissionen saaledes intet imod denne Udmaaling at erindre.

ut supra

St. Gunlögsen J. Johnsen Biering Marcussen D. Knudsen

Sigvaldi Niculausson m. h. p. penna

Da Bygningscomiss. Medlemmer ikke efter Recepterne sammenkaldtes fra Byfogden mødte ikke

Targesen. (sign)

Forevist

Islands Stiftamthus 27. Januar 1846

T. Hoppe

Aar 1846 den 7de April indfandt Bygningscommissionen i Reykjavik Kiöbstad sig ved det flensburgiske Etablissement i Strandgaden tilhørende D'hr. Schmidt & Jensen i Flensborg for ifölge Overfactor M. W. Bierings Requisition, at foretage det Fornödne betræffende Opførelsen af et Pakhuus paa den Etablissementet tilhørende Grund, hvilken Requisition noteres No 1 - saalydende: " " Under No 2 blev fremlagt en Skrivelse af D.D. fra Factor N. Ringsted, hvori han paa sin Principals Vegne fremfører Protest imod den indtenderede Bygnings Opførelse paa Stakstædet, saalydende: " "

Med Hensyn til den, i denne Protest anførte Grund: om at den protesterende Nabo betoges Paavirkning af Solens Skin og Luftens Træk ved Tilberedning~~x~~ af Klipfisk paa det tilstødende Stakstæde, da maatte Commissionen være af den Formening at samme ikke kunde komme i Betragtning imod Reqvirentens paa den udvisende Byggeplads havende fuldkomne Eiendomsret, navnlig ifölge Skiöder til Reqvirentens Principalers Formand af 13de og 26de August 1813 og 11te April 1815, da det dog endvidere er, at Reqvirentens Principaler, som efter Reqvirentens Udsigende er~~e~~ i Besiddelse af det originale Skiöde fra deres nærmeste Formand Kiöbmand Johannes Holst i Flensborg, der formentligen vil findes at være læst ved Bytingsretten, i meget mere end Hævdstid have brugt og brugte tit den indtenderede Byggeplads, som deres udelukkende Eiendom, og skiöndt denne Benyttelse navnlig har bestaaet i Tilvirkning af Etablissementets Klipfisk ogsaa Tømmerplads, idet der endnu for nogle Aar © Borgarskjalasafn Reykjavíkur

har staaet et nu nedrevet Tranbrønderie, saa maatte dog Commissionen holde for at denne af Eieren selv saaledes hidindtil udövede Disposition over Grunden ikke kan være til nogen Hinder for en anden Afbenyttelse i Medhold af den giældende Lovgivning og især Bygnings Anordninger.

Da det fremdeles befandtes at Stakstødet har den ifølge Maalebrev paa Etablissementets Grund af 28de October 1806 ommeldte Længde af Grunden, ihvorvel halve Stakstødet, eller Fiskevirkningspladsen, muligvis fordi at man dengang ikke for Alvor var begyndt at tilvirke Klipfisk, ikke i dette Maalebrev findes videre at være beskrevet, og da det endeligen er en Misforstaaelse i den indkomne Protest, at Kancelliet i Skrivelse af 23de April 1844, ved at forlange nærmere Oplysninger om Beskaffenheden af de Vedkommendes Adkomst til Stakstøderne eller Fiskevirkningspladsene, skulde lægge nogen Hindring i Veien for den attraaede Udviisning, idet samme tværtimod just maae ansees at være fuldkommen begrundet ogsaa ved denne Skrivelse ifølge de ovennævnte Adkomstdocumenter og Reqvirentens hidindtil havde upaatalte og udelukkende Benyttelse af Stakstødet Qvestialis(?) : saa maa Commissionen finde sig i enhver Henseende beføiet til at foretage den begiærte Udviisning til Byggeplads.

Denne Byggeplads til et ~~ca~~^{circa} 24 Al. langt og 14 Alen bredt Pakhus af Tømmerbindingsværk blev derefter efter Reqvirentens Forlangende ham udviist paa den nordvestlige Del af Stakstødet, saaledes at Huset kommer til at staae paralelt med Etablissementets Facade udtil Strandgaden i omtrent en 17 Alens Distance nordenfor dette og lige langt med begge Gavle, samt fiernet 5 Alen fra Midten af den Vei, som gaaer ned til Udskeibningsbroen, imellem det nærverende Etablissements og Grosserer P. C. Knudtzons af Factor N. Ringsted bestyrede Etablissements Stakstøder. - ut supra

St. Gunlögsen Tergesen J. Johnsen Marcussen D. Knudsen

Som nærverende: M.W. Biering

Forevist: N. Ringsted

Árið 1846 föstudaginn þann 15da Maí átti byggingarnefndin í Reykjavík fund með sér við smiðs Skapta Skaptasonar bæ hér í Þingholti, til, eptir nefnds smiðs Skapta beiðni í bréfi frá ígær, sem áteiknast No 1 - að útmæla honum Pláts til kálgarðs og Garðsrúms fyrir norðan bæ hans: var honum svo útmælt:

1, til kálgarðsstæðis, að austanverðu frá eldhúsveggjarhorninu vestara 18¹/₄ Alin norður að Þióðvegi, svo að 5 alnir verði frá þessum

að kálgarðsveggnum, og geingur kálgarður þessi vestur á bóginn, jafnsíðis með þjóðvegi og íveruhúsinu, svo langt að veggur hans vestri stendur jafnt íveruhússins vesturvegg.

2, til þjóðvegs og garðsrúms, frá þjóðveginum og uppað bænum, er útmælt, sá vestri hluti af plátsinu. - Plátsið er frá austri til vesturs upp við íveruhúsið 28 $\frac{3}{4}$ al. og frá suðri til norðurs á vesturhliðina 23 $\frac{3}{4}$ alin, einnig 5 álnir frá þjóðvegi. Nær vestur hluti þessa pláts til kálgarðs þess er tilheyrir Student Arngrími Biarnasyni og heyrir til hans Bear, Blægs kallaðs, en landsuðurs hérmeð til jarðfasts Steins, sem er í línu með íbúðarhúss Skapta nyrðra gabls og landnorðurs horni Híallsins á Biargi. ut supra.

St. Gunlöggen Tærgesen D. Knudsen Marcussen J. Johnsen M.W. Biering

Árið 1846 þriðjudaginn þann 26ta Mai átti byggingarnefndin í Reykjavíkur kaupstað fund með sér upp í Þingholti til, eptir beiðni Jóns Jónssonar, að útmæla honum garðs- og byggingarpláts fyrir austan þann honum tilheyrandi bæ liggjandi fyrir sunnan smíðs Skapta Skapta-sonar bæ; var svo leingdin á því útmælda stykki 6 álnir frá veginum, sem liggur frá þjóðveginum uppað Kriegers Minde, 19 álnir á suður síðuna, frá suðri til norðurs 23 álnir og 5 álnir á norðurhliðina frá garðinum, sem áður var.

St. Gunlöggen J. Johnsen Marcussen M.W. Biering D. Knudsen

Aaret 1846 Torsdagen den 11te Juni forsamlede Bygningscommissionen sig oppe ved Thingholt, for ifølge Herr Grosserer P.C. Knudtzons Requisition af Dags Dato at udmaale ham en Byggeplads til en Mølle med Tilhørende, noteret No 1: " "

Denne Plads blev ifølge Reqvirentens Önske udseet sönden for Landeveien imellem Student Arngrim Biarnason og Tomthusmands Jon Holmfastssons Haver, saaledes, at Reqvirenten som hans Grund blev udviist et fiirkantet □ Stykke, paa den ene Side 35 Alen langt - fem og tredive - , nl. fra Nord til Syd, idet han holder sig 5 Alen fra Landeveien, og paa den anden eller kortere Side 32 Alen, at regne fra Tomthusmand Jon Holmfastssons Huus öster efter, og bliver den Huusväg, hvorfra denne Ditsance tages, og en fra den trukket lige Linie nordefter Grundens Grændse paa Vestsiden. Den frie Plads, som saaledes paa denne Side kommer til at staa imellem den udviiste Grund og Jon Holmfastssons neden eller vesten for beliggende Haver,

der fra Syd til Nord gaaer fra Jon Holmfastsson Huusgavl hen til Landeveien, udlægges ifølge Reqvirentens Önske som Holdeplads for de Möllesögende og iövrigt til hans Disposition, idet den stedse holdes ubebygget, dog at Reqvirenten eller Möllens Eier, reserveres Ret ogsaa efter en nærmere Udviisning, at bebygge en Deel af denne Plads.

ut supra

St. Gunlögsen J. Johnsen M. W. Biering Marcussen

Som Reqvirent : P. C. Knudtson

Aar 1846 Fredagen 12. Juni holdt Bygningscommissionen et Möde ved Tingholt i Anledning af det höje Stiftamts Skrivelse af D. D. betærende Udviisningen af Byggeplads til en Mølle ved Thingholt, ihvilken Anledning der ytres Frygt for, at dersom Möllen kom til at staae i Nærheden af Alfarveien vilde samme foranledige Ulykker ved at giöre Heste skye ved Synet af og Larmen fra Vingerne, medmindre der forud kunde tages en Bestemmelse, hvorefter Möllen blev opført i en betydelig og passende Afstand fra bemeldte Vei, noteres No 1 " "

I denne Anledning blev Commissionen, efterat have confereret med Reqvirenten, enig om, at yttre Fölgende: Vel er det ikke i den igaar passerede Udviisningsforretning udtrykkeligen kommet til at staae bestemt, hvor selve Möllen skal have sin Plads paa den udviiste Grund. Dette var imidlertid ogsaa under selve Udviisningsforretningen vedtaget og bestemt af Commissionen, saaledes nemlig at Möllens Midpunkt skulde have sin Plads i en Distance af 15 Alen söndenfor Veien, dels fordi Reqvirenten önskede dette med Hensyn til Omgivelserne, og Vindens Virkning som Fölge af disse, og dels fordi Commissionen ikke kunde skiönne, at der af Möllen, derpaa Foden, som omtrent bliver 4 Alen Höj, faaer anbragt en Gang, indenfor hvilken Vingerne gaae, kunde være nogen Fare eller Skade at befrygte for Mennesker eller Dyr. Med Hensyn isærdeleshed til den Passage af Heste, der finder Sted forbi Möllen over Alfarveien, da kunde Commissionen ikke antage, at Larmen og Synet af Vingerne vilde forvolde de Til- eller Frareisende nogen Grue, da det med Hensyn til de Förste maa bemærkes, at deres Heste som oftest kommer trætte tilbyes og det med Hensyn til de Sidste, og navnlig de i Byen og omkring boende maa erindres, at deres Heste snart blive vante til Synet af Vingerne, forudsat overhovedet, at de islandske Heste kunne antages at være af Naturen mere skye end til Eks. de danske staldfödrede og rolige Kjöreheste, der, som bekiendt ogsaa passerer Veirmöller, der ere placerede lige saa nær ved Veiene som den nærværende. Commissionen

kunde med Hensyn hertil ei heller lade ganske ude af Betragtning, at Passager til og fra Byen navnlig finder Sted om Sommerdage og at der til saadane Tider fornemmeligen haves Mangel paa Blæst og Vind, ligesom Erfaringen ogsaa har viist, at Byens hidtil havde eneste Mølle har staaet stille om Sommeren. Ved at føre Møllen noget længere sydefter paa den udviiste Grund, vil den deels tabe Vind ved de da Møllen nærmere rykkende sydøstenfor (?) beliggende Tomthuse, og deels kan Commissionen ikke skiønne, at der kan være vundet noget Væsentligt imod Fare eller Skade ved at flytte den 3 a 4 Alen længere sydefter. Idet Commissionen efter dens Kjendskab til de islandske Heste og Maaden at reise med dem her i Landet overhovedet, maa være af den ~~Mænk~~ Formening, at der ikke kan være tilstrækkelig Grund til, imod Reqvirentens Önske, at foretage en Forandring af selve Byggepladsen for Møllen, der ogsaa for samtlige Vedkommendes og for Byen ialmindelighed staaer beqvemmeligst paa den udviiste Plads; den ogsaa maatte tæne en Plads i Nærheden af den Alfarvei, om den blev bygget, med Tab af hin Beqvemmelighed, længere östenfor Byen, hvor det, nemlig tæt ved den saakaldede Kriegersminde Vei i Aaret 1844 er tilladt at bygge en Veirmølle, der imidlertid ikke blev opført: saa giver man sig den ærbødige Frihed, at indstille til Amtets Approbation, den nu saaledes nærmere omforklarede Byggeplads, da man ikke, uden den vedkommende Lodseiers Samtykke har fundet sig beföiet til, efter Reqvirentens Önske at udviise som Byggeplads for Møllen paa Arnarhol, forsaavidt det maatte blive ham forment at bygge paa den ham alt udviiste Plads eller i en Distance af 15 Alen fra Veien.

Da Ophold og Standsning af Grundens Forarbeidning til Byggeplads forvolder Reqvirenten Tab, begjærede han, som ved Forretningen paa Aastedet nu atter var tilstæde, endelig Resolution i Sagen saa hurtig som muligen meddeelt. Ut supra.

St. Gunlögsen Tørgesen J. Johnsen M.W. Biering Marcussen

Aar 1846 den 25de Aug. forsamlede Bygningscommissionen sig ved Landfoged Gunlögsens Huus i Anledning af dennes Anmeldelse af Gaars Dato om at han agtede at lade opføre et Törveskuur af 10 Alens Længde og 5 Alens Bredde samt 5 Alen høj paa den højere men 4 Alen paa den lavere Side, dette paa egen Grund og i tilbehørlig Afstand fra de övrige Nabobygninger. Commissionen blev med Reqvirenten enig om at opføre dette Huus östenfor Vaaningshuuset, saaledes at dens Sydende kommer til at danne Havens nordlige Indhegning med helle Væd-

den og dets Østside Grundens Indhegning med hele Længden og dette i lige Linie med Bageriets nordenfor beliggende Pakhus. Den paa den saaledes udmaalte Plads nu staaende Koestaldsskuur vil saaledes være at forflytte udenfor Tørveskuuret saaledes at det enten med Enden eller Siden, efter Reqvirentens nærmere Forgodtbefindenhed, udgiøre en Fortsættelse af Linien nordefter til Bageriet hen. ut supra

St.Gunlögsen Tørgesen J.Johnsen D.Knudsen Biering Bernhöft

Aar 1846 den 25de Auhust var Bygningscommissionen efter Requisition fra Kjöbmand P. F. Siemsen forsamlet ved hans Etablissement forat udviise ham et Byggeplads til en Söebud eller Pakhus vestenfor Etablissementet og den ham alt forhen udviiste Grund, fra hvilken Söebud, der ifölge Requisitionen agtes anlagt en Jernbanebroe udi Söen. Da den saaledes reqvirerede Byggeplads föres under den Kjöbmand Sivertsen tilhørende Grund nordenfor hans ejende Pakhus nedad Söen til, var Kjöbmand Sivertsen ogsaa nærværende ved Forretningen og erklærede paa Commissionens Opfordring at det var med hans Minde at den ommeldte af Reqvirenten forönskede Byggeplads af denne blev afbenyttet. Ifölge hvoraf og da Commissionen ikke fandt Adgang til at have noget imod det Bggjærede at erindre, blev Reqvirenten udviist Byggeplads til Huset, 18 $\frac{3}{4}$ al. i Længden og 12 $\frac{1}{8}$ al. i Bredden eller da efter Omständighederne noget bredere, paa 2 Etager, i 10 Alens Distance nordenfor Kjöbmand Sivertsens Pakhus, hvis Sydende og den opførende Bygnings Vestende skulle udgiøre en Linie, og er det en Selvfölge at Husene bör staae paralelt, og at den udi Söen opførende Broe fra Bygningen kan anlægges efter Reqvirentens eget Behag. Forretningen blev saaledes sluttet og af de Vedkommende underskrevet ut supra.

St.Gunlögsen Tørgesen J.Johnsen D.Knudsen Biering Bernhöft
Som Reqvirent: C. F. Siemsen S. Sivertsen

Aar 1846 Onsdagen den 23de September forsamlede Bygningscommissionen sig ved Ljöbmand P. J. Petersens Etablissementet i Strandgaden, for, ifölge Factor og Borgerrepräsentant N. Chr. Havsteens Requisition af 29de i f.M. at udviise Plads for en til næste Aar paatænkt Tilbygning saavidt Kjöbmand Petersens Grund i den Retning berettiger mod Østsiden, forat man i den forstörrede Bygning tilfælles kan have Krambod og Vaaningsleiligheder, hvilket Document blev

retning, som findes beskrevet i Bygningscommissionens Forhandlinger den 5te December 1843 og 29de Juli 1844, hvorved ikke andet fandtes at bemærke end at Spieldet ned ved Kakkellovnen var forrustet og løb rundt, hvilket Eierens af Huset Kjøbmand Siemsen, forbinder sig til strax at reparere og desuden överst i Röret at anbringe endnu et

Spield, hvorved at selve Röret kunde blive lukket. Iövrigt benægter Kjøbmand Siemsen at der har været Ild i Röret siden Spieldet blev anbragt, cfr. Forretningen af 29de Juli 1844. - Denne Reparation og nye Indretning med en Kjæde eller Stang løves af den nærværende Eier uopholdeligen og sidst inden 14ten Dage fra Dato iværksat, paa fuldkommen forsvarlig Maade. ut supra.

St. Gunlögsen Tørgesen J. Johnsen D. Knudsen C.F. Siemsen

Aar 1846 den 12te November forsamlede Bygningscommissionen sig i Skomagermester Billenbergs Huus ifölge det höje Stiftamts Skrivelse af Dags Dato betræffende et nylig indrettet Giörtler-Ildsted sammesteds hvilken Skrivelse noteres No 1 og Bilagene ad.N.1 a, b, c, d. Skrivelsen lyder saaledes, men Bilagene følger in originali. " "

Den første Anledning til denne Forretning var, at Byens Brandinspecteur, den 4 Dennes, efter fuldendt Mynstring af Byens Brandvæsen, underrettede Byfogden om, at et halvgiort Giörtler Ildsted blev afbenyttet i Skomagermester Billenbergs Have, hvorfor denne Embedsmand, i Forening med Brandinspecteuren og Overfactor Biering, begav sig, ligefra Brandvæsensövelseme, derhen, forp i Overeensstemmelse med Placaten 29 Mai 1839 §3 E in sine, at "forbyde? 2at der med en saadan Ildsteds-Indretning og Afbenyttelse - hvortil Bygningscommissionens Samtykke var nödvendigt - "skulde videre fortfares" hvilket saaledes fandt Sted ved en Skrivelse af samme Dato til Skomagermester Billenberg, med hvem, som Huseier, man havde at afgjøre det Fornödne i övrensævnte Henseende.

Derpaa henvendte Giörtler B. Magnusson sig til Byfogden med et Andragende, om at det merbemeldte kunstige Ildsted maatte vorde besigtiget af 2de, med sligt - her mindre bekiendt - Haandværk, og det dertil brugbare Ildsted nöiest bekiendte Professionister, hvorimod Byfogden - da et saadant Skiön alene kunde være at betragte som til Veiledning for Bygningscommissionen, naar samme skulde videre enten efter Opfodring fra rette Vedkommende, eller proprio matu, besigtige det omhandlede Ildsted - © Borgarskjolasafn Reykjavíkur

Vedkommende, have at indvende, saasom Bygningscommissionen ingenlunde kunde ved den muelig samme afholdende, og nu endog foretagende, endelige, Skiön af dem merbemeldte Ildsteds-Indretning, være videre bunden ved Uvedkommendes Skiön, skiöndt samme, ved en enkelt særegen Ildsteds-Indretning vel kunde tillades, til den mueligste Oplysning i en Sag af lignende, ~~ikke~~ en højst særegen Beskaffenhed, den giorte Indretning af det paastyrede første Giörtler Værksted i Byen.

I Overeensstemmelse med den saaledes beskrevne Anledning, tog Commissionen Giörther Ildstedet i Öjenyn, og eenstemmigen forefandt samme, efter sin nærværende Indretning, aldeles ubrugbart, og uforsvarligt at tillade, en slig Omgang med Ild og brændbare Sager, eftersom alene Træ og ingen Steen er at finde foran Ildstedet paa Gulvet, hvorimod Bygningscommissionen, i Overeenstemmelse med Pl. 29. Mai 1839, anordner, at der, saafremt dette Ildsted ønskes afbenyttet, bliver opmuuret som en Kamin. - Indretning paa enn Mur Fod 1 Alen bred af 8 Tömmers Længde, beklædt med en Jernplade, oventil foran Ildstedet med en afböjet Kaht, hvilket Skomagermester Billenberg - med hvem man alene har at giöre betæffende denne Sag - erklæde sig villig til at besörge, og forpligtiger sig dertil med sin Underskrift i Protocollen. - Det bemærkes at denne Forandring blev foreslaaet den 4de Dennes uden at Skomagermester Billenberg vilde indlade sig paa dengang at foranstalte samme iværksat, skiöndt Biarni Magnusson i sin Skrivelse af 11te Dennes til Amtet finder for godt at benægte samme, ligeledes som Skomagermester Billenberg hidtil har begiært noget som helst Skiön eller Forretning betæffende det omhandlede Ildsted. - ut supra.

*/ Hér hefur fyrr staðið: Indretning udtil Skorsteenen og navnlig Gulvet tildækket med Muursteen, ligesom foran selve Skorsteenen, eller med store Jernplader af Alens Bredder og Alens Længde. - Þetta er strikað út. L.S.

St. Gunlögsen Tørgesen Biering Bernhöft D. Knudsen

J. J. Billenberg

Árið 1846 föstudaginn þann 27 November hélt Reykjavíkur kaupstaðar byggingarnefnd samkomu vestur við Dúkskot, hvar þá:

1. tórnásmanni Sigurði Erlendssyni var útmælt hiallstaði í urðinni fyrir austan eystri hjall Guðmundar Erlendssonar og í beinni línu með þessa hialls nyrðri hlið; þó var honum, Sigurði Erlendssyni, uppálagt, að síá til að renslistockur verði fyrir austan beinni hans

hiall, fyrir vatn það sem að sunnan kemur í rigningum og leysingum. Nábúinn að austan Guðmundur Þórðarson á Hólkoti framferði þá kröfu, að sinn grundvöllur, sem tilheyrði Hólkoti, væri alt að þessum nýbygða Sigurðar hialli, hvarámóti byggingarnefndin ecki qvaðst hafa neitt að seigia, og álíta að þessi krafa væri líklegust, nema annað yrði sannað með órökum skiöllum.

2. var tómothúsmanni Oddi Biarnasyni í Dúkskoti útmæld 6 álna breið spilda austan við kálgarð hans eða að stóra steininum, en breiddin frá norðri til suðurs er jöfn hans núverandi kálgarði.

3. sama tómothúsmanns Odds Biarnasonar bær lóð var honum útmæld $10\frac{1}{4}$ alin frá landsuðurshorninu á bæ hans, og þaðan í vinkil í þann stóra stein í kálgarði Jóns í Höll og beina línu norður í sjó.

Að vestanverðu nær bærland Odds að merkium þeim sem Jón í Merki steini hefir útmælingu fyrir og beint niður í sjó.

Suður á bóginn nær Odds lóð niðt í sundið milli hans og Guððsmið. Japhets bær jafnsíðis með vestri bærvegg Odds, og eins langt nær það nú tilmælda stykki austanverðt suður eptir, breiddin á þessari ferhyrndu lóð Odds Biarnasonar eru 30 álnir að sunnan og nockuð breiðari að norðan niður við sjóinn.

Það Oddi Biarnasyni þannig útmælda stykki fyrir norðan og neðan alfaravegin var honum þó heimeilað af Byggingarnefndinni með því skylyrði að einginn vildi um það biðja til að byggja á því, og í öllu falli falli það aptur til bærins ef ecki yrði löglega umgyrð innan lögáqveðins tíma.

4. yfirleit Byggingarnefndin skúr þann, sem Brandinspecteur Tørgesen hefir giðra látið við suðurvegg sölubúðar sinnar í beinni línu með þeirri gyrðingu sem er fyrir sunna Garðsrúm hans og sölubúðina, hvarvið Byggingarnefndin eckert fann frekar athugandi, þareð (hann) er á hans eigin áður löglega útmældu lóð; leingdin VI álnir, einfalt þak, gablarnir lokaðir með hurðum. -

5. þess verður getið að bærfogetinn og brandinspectaurinn hafa skoðað það giörtlara verksted sem byggingarnefndin þann 12 f.m. hefur frá skýrt, og álítst það innréttað samqvæmt byggingarnefndarinnar fyrirmælum téðan dag. -

6. Loksins var fullnægt beiðni Gríms Eígilssonar á Grímsstöðum um að meiga byggja Fiós hús þar í grend 10 álnir á leingd og 6 álnir á breidd, hvarímóti Byggingarnefndin eckert hafði að framfara, heldur leifði slíka húsbyggingu sem nauðsynlegað

Var svo fundinum sagt slitið.

Ut supra

St. Gunlöggen Tørgesen J. Thorstensen

Bernhöft

Biering

Aar 1847 13 Januar indfandt Bygningscommissionen sig ved Brandinspecteör Kjöbmand R. Tørgesens Etablissement for ifölge hans Requisition af 5te Dennes at bestemme Bygningsplads paa et Reqvirenten tilhörende Grundstykke som han har afkiöbt Naboen Adjunct B. Gunlöggen R. af Dbr., hvilke Documenter bleve protocollerede under No 1 og 2. Det blev bestemt at Reqvirenten skulde holde sig i lige Linie med Doctor Eigilsons Hauge-Plökværk og Husgavl samt 10 Alen fra Nabohuset söndenfor ligesom det blev vedtaget at et Fortaug kunde lægges udenfor Bygningen den opförende i lige Linie med det Fortaug som er ved Gavlen paa Doctor Eigilsons Vaaningshuus. Forresten kunde Reqvirenten bygge paa sin egen Grund i Overeensstemmelse med Anordningen. Oplæst af Protocollen.

St. Gunlöggen Tørgesen J. Thorstensen M.W. Biering Bernhöft

Foreviist

Isl. Stiftamthus 12. Febr. 1847

T. Hoppe

Árið 1847 þann 23 Februar hélt Byggingarnefndin samkomu vestur við Dúkskot til þess, eptir bön Sigurðar Erlendssonar, sem þann 19da D.M. hefir feingið Amt sleifi fyrir því, að byggja sér nýan bæ á Reykjavíkurbæarlóð, að tiltaka og útmæla honum stæði fyrir Íveruhús, á þeim grundvelli, sem tómt húsmennirnir Oddur Biarnason í Dúkskoti og Jón Jónsson á Merkisteini eptirláta honum af þeirra útmældu bæarlóðum. Var svo af lóð Odds, sem honum var tilmæld í haust þann 27 November, hennar útnorður og vestur hlið niður við síðinn, útmældar 75 \square álnir, eða rúmar 10 álnir á breidd frá suðri til norðurs og $7\frac{1}{2}$ alin frá austri til vesturs eða að merkium Jóns á Merkisteini. Þar á móti gefur Jón á Merkisteini Sigurði eptir af sinni (Merkisteins) lóð $2\frac{1}{2}$ alin frá austri til vesturs og 10 álnir á breidd frá suðri til norðurs eða 25 \square álnir. Ef dregin er bein lína í norður frá bæ Jóns í Merkisteini, til þessa útmælda bæarstæðis Sigurðar, eru það 18 álnir frá suðri til norðurs. Sigurði Erlendssyni er þannig heimilað að byggja sér Íveruhús á þessu útmælda 100 \square álna svæði svo-leiðis, að það standi með gablana í austur og vestur, en jafnhliða bæum Odds og Jóns. Tómt húsmáður Oddur Biarnason mæltist til þess að bókað yrði, að hann fyrirbióði Sigurði að þaka þér með þessum atvörðing

eða umgáang á sinni lóð, sem sér væri áður útmæld, frekar en hann hefði nú gefið honum af henni til íveruhússins nema hvað aðgáanginn að og frá húsi hans (Sigurðar) uppeptir á alfaraveginum snertj. ut supra.

St. Gunlögsson Tørgesen Biering

Oddur Bjarnason Jón Jónsson
með hönd á penna.

Árið 1847 mánudaginn þann 29da Máts var Byggingarnefndin til staðar við þá svokölluðu Baldvinnsmiðju, til þess eptir ósk þess núverandi eiganda Friðriks Gíslasonar að mæla hönum út kálgarðsstæði og var hönum þaræst útmelt 80 álnir frá húsinu austureftir í beinni línu austureftir 6 álnir frá alfaraveginum, en á norðvesturhliðina var fyrirskipað 4 álnir í burtu frá túngarðinum á Arnarhólstúninu, þar atti að vera alfaravegur héreftir eins og hingaðtil, en frá þeirri hæð, sem er á túngarðinum við Traðarkotskálgarðinn, skuli taka stefnu austureftir að breiddin verði austanverðu 35 álnir, hvört pláts þannig útlegst þeim er þess hefur óskað eptir þeim gyldandi reglum. ut supra

St. Gunlögsson Thorstensen Biering Tørgesen F. Gíslason

Árið 1847 þann 6ta Apríl var Byggingarnefndin til staðar á holtinu fyrir sunnan Bergstaði til þess, samkvæmt þess háa Stiftamts bréfi frá 3. þ. m., að útmæla Þorláki Péturssyni bærstaði og andvyrkispláts, hvört að, með tilliti til, að hann á marga hesta til móheimreiðslu ásamt annari brúkun, hlýtur að ákvarðast í stærra lagi eptir ósk hans.

Það útmælda pláts ákvaðst þannig í holtinu fyrir sunnan Bergstaði, þar sem það er mjög hrjóstrugt og eins og það nú er óhæfilegt til grasnytia: SO til NV leingdin er frá klettabeltinu nokkru í Norðvestur 100 al. og breiddin frá útsuðri SV til NO landnorðurs 60 al og er útmælingargiörð þessi hvorki alfaravegum of nærri né heldur öðrum tómhúsum. Bærinn og kálgarðinn samt andvyrki byggir Þorlákur Pétursson eptir siðvanalegum reglum fyrir þessháttar byggingar og lofar, ef efni sín leyfði sér það, að láta timburpak vera á íbúðarhúsinu. Það útmælda pláts útlegst þannig þeim sem þess hefir óskað eptir þeim siðvanalegu reglum, þaræð yfirgæfnalegt byggingarpláts fyrir tómhús er allviða utan túngarða á bærins lóð. ut supra.

St. Gunlögsson Tørgesen Thorstensen Þorlákur Pétursson

Árið 1847 þann 24 Apríl var Byggingarnefndin til staðar í Grjóta til þess eptir beiðni skósmiðs Geirs ~~Jónssonar~~^{Ólufs} að útmæla honum stycki til þess að hann geti leingt sitt íbúðarhús, samt kálgarðsstæði, og var þá ályktað:

1. að ~~hann~~ sitt íbúðarhús mætti skósmiðmakari Geir Jonsson leingi suður á bóginn eins langt og hann vildi, einasta að 3 álnir væru milli kálgarðs-stakkits Sýslumanns Guðmundsens og Gabls þess leingda húss.

2. að kálgarð leyfðist honum að giöra ~~hæ~~ úr öskuhaug þeim, sem er fyrir austan íbúðarhús hans, þó svo að 5 álnir yrðu frá gangstíg þeim, sem liggur fyrir framan hús Þorláks lóðs og þaðan 7 álnir yfir að þeim hornstólpa á stakkiti fátækrahús-kálgarðinum, sem er takmark þess umbeðna garðs, svo að alfaravegurinn upp til bæanna í Grjóta-þorpi yrði á ^{þessu} fyrrgreinda 5 ána svæði; Einnig ætti Geir skómakari að setja stakkitverk frá sýslumannsins kálgarðs stakkiti og áfast við það og niður og austur í fátækrahússins kálgarð, beina línu fyrir norðan fjósið. Sömu leiðis óskaði Helgi Eiðlífsson í Grjóta að flytja bæ sinn vestur á bóginn, ásinni eigin lóð, hvað byggingarnefndin ecki qvaðst geta meinað honum, þó með þeim skilmála, að húsin yrðu 7 álnir - samkvæmt þeirri gömlu viðurkendu lóðarheimild - frá nágrannans húsi, nefnilega bæ Guðmundar vaktara Gissurssonar, og að hann mætti snúa þeim eins og bænum þar í kring, nefnilega í suður.

Snikkari Gísli Jónsson bað við þettað tækifæri um að pláts nockurt fyrir vestan og sunnan hús hans, 4 álnir frá norðvestur horninu á húsinu og þaðan beina línu suður, þar til sinn skúr, hver takmörk fyrir sunna svogreint (?) pláts hann má umgyrða sem sína eign með samþykki nágrannanna; á þessu 4 álna svæði var honum leift, fyrir vestan norðurhorn hússins, að byggja lítið hálfþaksskúr, sem að sé samsíða húsinu í beinni línu með hússins norðurgabli alt að al. langt frá suðri til norðurs. ut supra.

St. Gunlögsen Tørgesen Thorstensen Biering

Aar 1847 den 27de April indfandt Bygningscommissionen sig ved Griotaborp, ifølge Requisition af 25de Dennes fra det høje Stiftamt, for at afsætte den derstaaende gamle Landfoged Koestald tilhørende Grundstykke, som burde tilhøre samme, naar det omhandlede Salg maatte gaae for sig, mærkes No 1, saalydende " "

Grunden blev derpaa i Overvørelse af den høje Requirent opmaalt og bestemtes saaledes: at foræt arrendere (?) den, befandtes

nödvendigt at Skoemager Geir Johnsen maatte afstaae $4\frac{1}{2}$ Alen af den östlige Ende af den ham den 24de Dennes til Kaalhauge udlagte Plads, forat Afgang fra Gaden kunde erholdes til den omhandlede Plads, som saaledes nu befindes at være: Paa Vestsiden parallel med Sysselmand Gudmundsens Havestakit 15 Al., fra Nord til Syd, hvilken Længde dog rages (?), med 11 Al., neden for det Stykke, som Geir Johnsen er til- lagt, parallel med Forsiden af det nu staaende, faldefærdige Fjos, saaledes at den östlige Side af Grunden bliver 26 Al. lang foran Huuset. Den sydlige Længde fra Öst til Vest er 24 Alen, men den störste nordlige Længde er mellem 21 og 22 Al.; da de gamle Stakkiter ikke staae i lige Linie, og parallele, kan Hiörnene ikke blive ret- vinklede. Domkirkepresten der paa Fattigvæsenets Vegne var tilstæde bemærkede: at det maatte paahvile det udmaalte Grundstykke den For- gigtigelse at indhegne den vestlige Side af Fattighusets Kaalhøve, som en Erstatning for den Deel af samma som er overladt til bemeldte Grundstykker - Videre blev der ikke foretaget, hvorfor Forretningen blev sluttet. ut supra.

St. Gunlögsen Thorstensen Biering Bernhöft

Aar 1847 den 29de April indfandt Bygningscommissionen sig paa en Plads imellem Candidat Melsteds Huus og Apotheket ifölge Requisition fra Dr philos Overlæres H. Scheving betræffende en ud- viisende Byggeplads til et opførende Vaaningshuus afr. No 1ste. Paa given Anledning bemærkede Candidat Melsted at han havde i Hænde et Skiöde paa den af Overlæreren fornemmeligen reqvirerede Plads og at han derfor ingenlunde vilde beqvemme sig til at give slip paa den lovlige Ret, som han forment sig at tilkomme til det indbemeldte Stykke - i hvilken Henseende den Protesterende foreviste sine Skiöder som noteres under No 2 og 3, hvoraf er indlysende, at 30 Aæn af de nu nævnede 54 Al., fra Nord til Syd, kun ere tilskiödede Hr. H.St. Johnsen fra Factor Leigh; Og under No 4 blev fremlagt en Udskrift af en Regning af Hovedbogen No 1 1838, hvorefter Kiöbmand H.St. Johnsen har kiöbt af Factor Leigh Stakitter for 16 Rdl., uden deri omhandles noget medfölgende Grundstykke, hvilket omtvistede Stykke blev af sal. Factor Leigh som Tømmerplads afbenyttet og endnu befindes for en Deel med Grönsvær. - Herr Assessor Th. Jonassen som mödte paa Herr Dr. Overlæres Schevings Vegne önskede at forinden Bygningscom- missionen maatte foretage sig at udviise Byggeplads paa det saakaldte

Thomsens Tuun skulde Pladsen markeres (?) saaledes som nu nylig var blevet aftalt med Adjunct Gunlögsen, hvorfor der ikke videre kan foretages med dette Möde. ut supra.

St. Gunlögsen Tørgesen Thorstensen Biering

Aar 1847 den 1. Mai forsamlede Bygningscommissionen sig paa det saakaldte Thomsens Tuun, for ifølge Requisition fra Doctor Overlærer Scheving at udviise og udmaale en Bygge- og Haugeplads, som blev bestemt saaledes:

Fra Nord til Syd 45 Alen eller den hele Strækning mellem Christian Möllers og Simon Hansens Stakitter, og dette i Flugt med Christian Möllers Stakit paa Vestsiden, men fra Vest til Ost 50 Alen, hvilket Grundstykke udlægges saaledes velbemeldte Herr Overlærer og Doctor Scheving i ovenbemeldte Öiemed under de sædvanlige og lovlige Betingelser. Ut supra.

St. Gunlögsen Tørgesen Thorstensen Biering

Nærverende paa Dr Schevings Vegne: Th. Jonassen

Aar 1847 den 11te Mai anmeldte Adjunct B. Gunlögsen for Bygningscommissionen i Reykjavik, at han i disse Dage vilde lade bygge et Skuur paa sin indhegnede Grund, 10 Alen borte fra Naboens Huus, og at dette Skuur skal være 14½ Alen i Længde og af 5 Alens Bredde ved den östlige Ende af Adjunctens Huus; hvorimod Bygningscommissionen intet kunde have at erindre. ut supra

St. Gunlögsen Tørgesen Biering

Árið 1847 þann 21. Maí tók byggingarnefndin til yfirvegunar skriflega ósk Sigurðar Erlendssonar áhrærandi að fá kálgarð í grend við sig, hvarum byggingarnefndin áliktaði á þá leið: að þaræð Sigurður Erlendsson einungis hefði feingið leifi til að byggja íveruhús á lóð Odds í Dúkkoti og Jóns í Merkisteini, þá yrði honum heldur ecki án þessara manna samþykkis útmælt kálgarðsstæði, hvört hann þarímóti giæti feingið einhvernstaðar utan túngarða á Reykjavíkurbæarlóð, sem engum væri áður útmæld. - ut supra.

St. Gunlögsen Tørgesen Biering

Árið 1847 þann 22an Maí ávarðaði byggingarnefndin í Reykjavík að hússtaði glarmeistara Jóhannesar Zoega skyldi verða, þegar hann uppbyggir það, eftir áformi sínu, eins og héreftir fylgir:

Húsið 12 álnir á leingd, 7 álnir á breidd, standi 5 a 6 álnir frá kirkiubrúnni, og í beinni línu eins og það hefir áður staðið á hans grundvelli, og byggt af timbri að öllu leiti til þaks og veggja.

St.Gunlögsson Tørgesen Biering Bernhöft

Árið 1847 þriðjudaginn þann 18 Maí fyrirtók byggingarnefndin að útvísa Alexíusi Árnasyni á Þingholti alt það pláts til kálgarðsstaðis, sem undt er fyrir vestan bæ hans og engum tilheyrir af nábúunum og hvorra tóttir þarvið einganveiginn skerðist, og var honum einnig leift að flytja hiall sinn á haganlegasta stað á því víða (?) svæði 22 álnir að leingd frá norðri til suðurs og 18 álnir á breidd frá austri til vesturs. - ut supra.

St.Gunlögsson Tørgesen Thorstensen Biering Bernhöft

Árið 1847 þann 27 Maí var byggingarnefndin samansöfnuð við hús Rector Sv. Eígilssonar áhrerandi hans ósk, að meiga leingia mó- og hússkúr sinn, hvað byggingarnefndin ecki gat leift vegna þess nábúinn kaupmaður Chr. Jacobsen mótmælti þessari byggingu sem ofnærri sínum grundvelli svo það löglega millibil yrði þá ecki þar á milli. ut supra

St.Gunlögsson Tørgesen Thorstensen Biering

Aar 1847 den 19de Juni forsamlede Bygningscommissionen sig ved Kjøbmand S. Sivertsens Etablissement ifølge Indbydelse af Gaars Dato noteret No 1 for at overveie Indholdet af et Document af Gaars Dato oprettet mellem Kjøbmandene S. Sivertsen og Carl Franz Siemsen noteres No 2 medfølger in Originali.

I Anledning heraf bestemte Bygningscommissionen at der imellem Østergavlen af Kjøbmand S. Sivertsens Vaaningshuus og det Stakkit Kjøbmand Siemsen agter at opføre burde være allevegne 12 Alen i det Heele, efterdi her har været og herefter bør være en offentlig Plads eller Gade og at Kjøbmand Sivertsen herved frakiønner sig al Ret til at forlange sit Hus imod Østen, eller indpaa den nu projecterede Gade, hvorimod Bygningscommissionen i Reykjavík

sin muelige Ret imod de Vedkommende som have underskrevet det under No 2 fremlagte Document, hvilket saaledes indstilles til det høje Stiftamts højere Omdømme og grundigste Approbation. ut supra

St. Gunlögsen Thorstensen Biering

Samtykker

S. Sivertsen Carl Franz Siensen

Aar 1847 paa 28 Juni safnadist Byggingarnefndin saman hjá húsi því er assissent Friderik Gislason hefir byggt, í tilefni af að hann hafði byggt kálgarð fyrir utan þaug takmörk sem útmælingargiörðin af 29 Mats síðstl. tilgreinir, hvör kálgarður, að mestu leiti er fyrir utan takmörk þess útmælda svæðis, hversvegna byggingarnefndin framferir svovaxið málefni fyrir það háa Amt, til velþóknanlegra aðgiörða, eptir kringumstaðum.

Þarnæst fór byggingarnefndin að Kasthúsum og útmældi Jóhannes Magnússyni til kálgarðs, frá Norðri til suðurs frá kálgarðshorni Mægréttar Ólafsdóttur 60 al. til tveggja hliða og frá austri til vesturs 75 al. ut supra.

St. Gunlögsen Tørgesen Bernhöft Biering J. Thorstensen

Aar 1847 den 2den Juli forsamlede Bygningscommissionen sig ved Kjøbmand H. St. Johnsens Vaaningshus, for, ifølge hans Requisition at bestemme hvorledes et Pakhus skulde staae paa den östenfor bemeldte Vaaningshus Reqvirenten tilhörende Grund; ihvilken Henseende blev vedtaget, at Husets Gavl skulde vende ud med Strandgaden og staae i ligelinie med Kjøbmand P. I. Petersens Pakhus, hvis Gavl ligeledes vender ud til Gaden og Kjøbmand Simon Hansens Krambodhus. Husets Længde og Bredde angives saaledes: 16 Alen i Qvadrat. ut supra

St. Gunlögsen Tørgesen Biering

Aar 1847 den 4de September indfandt Bygnings Commissionen sig paa en Haugeplads som har tilhört Hattemager Haconsen men nu er overdraget Reqvirenten Assistent Snæbjörn Snæbjörnsen overeensstemmende med Udmaalingsforretning af 9de Novembr. 1838, og i Henhold til Overdragelse til Snæbjörnsens Requisition (?) af 26. d. M. Den nægi begiarte byggingarnefndin Udmaalning til en Byggeplads for et Hus af 12 Alens Længde og 8 Alens Bredde samt til en Hauge paa den saaledes

erhvervede Grund, der fra Vest til Ost udgjör 34, og fra Nord til Syd 15 Alen i Kant, skeete derfor ifölge Reqvirentens Önske, saaledes at Huset bygges paa det ostlige Grundstykke, med Facaden udtil en Gangsti, der löber langs med Grundstykket, og i lige Retning fra Nord til Syd, taget fra det nordlige Hjørne af Grund- eller Høgestykket, og forbliver Gangstien i det mindste 3 Alen bred, fra Huset af indtil det ostenfor liggende Haugegierde.

- . -

S. Snøbörnsen

Aar 1847 den 4 September indfandt Bygnings Commissionen sig hos Skoemagermester Billenberg, for ifölge hans Reqvosition at udmaale ham en Byggeplads til et Pakhus af 10 a 12 Alens Længde og 8 Alens Brede, paa hans Høgestykke; og fandt Udmaalingen Sted til dette Huus i Haugens nordostlige Hjørne, saaledes at Huset bliver at bygge med Facaden ud til Östergaden og i lige Linie med Kjöbmand H. St. Johnsens Krambodhus, og Grosserer P. C. Knudtzons Pakhus.

- . -

Aar 1847 den 4de September var Commissionen til Stede paa det Östenfor Overlærer Dr Schevings Hus ubeboede Grundstykke for ifölge Factor Edv. Siemans Reqvosition, at udmaale ham der en Bygge- og Høgeplads, hvilket fandt Sted saaledes, at ham overlades dette Grundstykke, forsaavidt det ei allerede under 1ste Mai d. A. er udlagt Dr. Scheving, og at Huset bygges parallelt med Dr. Schevings Hus, med den sydlige Gavl i lige Linie med dette Huses Gavl og Facaden i lige Linie med det Høge Stakitt der tilhörer Landsoverretshuset.

Huset anmeldte Reqvirenten at ville bygge 13 a 14 Alen i Længden og 9 a 10 Alen i Bredden, samt at samme agtedes bygget som Vaaningshus.

Forretningen hvortil Brandinspecteur Tørgesen, Factor Biering og Bagermester Bernhöft vare anmodede om at indfinde sig, men ikke gave Möde, blev herved sluttet.

St. Gunlögsen J. Johnsen Tørgesen

Samtykkes: af : Biering Bernhöft Thorstensen

Byens 2de Politibetjente blev paalagt og nöjagtigt instruerede betræffende at have daglig den personlige Opsigt med, at de heroven forbeskrevne Regler for Bygningernes Opførelse bliver i et og alt befulgte - ut supra

H. Hendrichsen Th. Biarnason

Aar 1847 den 18de September forsamlede Bygningscommissionen sig ved Kjöbm. H. St. Johnsens Etablissement i Anledning af at bemeldte Kjöbmand anmeldte i Dag, at han havde i Sinde, at forlænge sit Locums Bygning imod sit forhen indmeldte Pakhus, med den samme Facade som Locumets Facade, og afbenytte samme som Udhuus.

Da der, ifölge Bygningsanordningen, intet er til Hinder for, at en Eier paa sin egen Grund jo kan forene sine egne Bygninger med hverandre, ~~idk~~ dog den Naboen nærmest staaende Bygning befinder sig inden 10 Alens Distance fra hans Bygning, og da Reqvirenten nu blot har sammenföjet sit forhenværende Locum med sit af nyt opførte Krambod- og Pak-huus, uden at udvide det ældre Locums Brede imod sin eller Nabogrunden, saa indseer Commissionen ikke, at han i denne Henseende kan ansees at have foretaget sig noget imod Anordningerne, hvorfor Sagen vil saaledes være at indstille til Stiftamtets Approbation. ut supra.

St. Gunlögsen Tørgesen J. Johnsen Biering Thorstensen

Aar 1847 den 5te Oct. forsamlede Bygnings Commissionen sig ved Vigfúsarkot ifölge Requisition fra Guðmund Guðmundsson forat bestemme Plads til en Hiall paa hans Grund, og og blev det bestemt at denne Hiallbygning skulde staae i det nord-östlige Hiörne af hans Stakstæd optil Lods Thordur Guðmundsens Grund, nemlig sönden for Gægstien optil hans (Guðmund Guðmundsens) Huus, saafremt nysbemeldte Nabo intet havde derimod at erindre, hvilket Reqvirenten saaledes angiver. - ut supra

St. Gunlögsen Tørgesen Thorstensen

Samþykkir erum þessu, þó tiltekur lóðs Þórður Guðmundsson, að það sé með því skilyrði að sér (nl. Þórði G. Guðmundss.) leyfist að nota sinn grundvöll, eins nærri Guðmundi Guðmundssyni, einsog hann sé nú sér nærri með hiallian, sem flytjist þángað innan 10 daga.

Datum ut supra.

Thordur Guðmundsson Guðmundur Guðmundsson

Aar 1847 den 2. December indfandt Bygningscommissionen sig ved Kjöbmand H. St. Johnsens Etablissement for ifölge hans Requisition af 30e i f.M. at tage i Öjesyn hvorvidt der kunde være noget imod en

af han paatænkt Forlængelse mod Nord af et af ham opført Halvtags-Skuur öst for hans nye Boutik- I Byfogden Kammerrraad Gunlögsens Sygdomsforfald deltog hans Fuldmægtig Guðmundssen. Da den forehavende ommeldte Forlængelse af Skuret, efter Hr. Johnsens nu for Commissionen nærmere Opgivende blot optager $3\frac{1}{2}$ Al. i Bredden og henved 6 Al. i Længden, og saaledes til enhver af Siderne bliver indenfor hans eget alt indhegnede Gaardsrum, fandt Commissionen intet at erindre herimod. ut supra

Jón Guðmundsson
Fm.

Forevist den 18de Januar 1848.

Forsaavidt den nærmest overstaaende Tilføjelse af 2den Decbr. f.A. er underskreven af Fuldmægtig Guðmundson, samt er uoverensstemmende med den under samme Dato hertil deraf indsendte bekræftede Udskrift navnlig i Tallene, i hvilke derhos her i Protocollen er maculeret, udbedes den samlede Bygningscommissions Yttlinger behageligen snarest muelig særlig hertil indsendte med indhentet Erklæring fra Fuldmægtig Guðmundson og Oplysning, om ikke Kjøbmand Johnsens Requisition har circuleret blandt Commissionenes Medlemmer til Mødets Bestemmelse, og om dette muligen har været afholdt til anden Tid, end det var bestemt.

Forsaavidt det i Amtets Skrivelse af 7de Juli f.A. er husket(?) at Assistent Gislason efter Commissionens nærmere Bestemmelse og Udmaaling skulde fratæde et ligesaa stort Stykke mod Östen af den ham tidligere udmaalte Grund som det af ham uhjemlet indhegnede Grundstykke udgjör, men Protocollen ikke udviser at dette er skeet, bringes Saadant i behagelig Erindring, med Tilföielse, at da den Kongelige Jord Arnarhol ikke henhörer til de til Reykjavik Kjöbstads Anlæg henlagte Grunde, kan, saalænge Kommunen ikke ~~fx~~ heri har opnaaet Forandring, ingen Udviisning efter Anordning 17. Novbr. 1786 §5 og Pl. 29. Mai 1839 §2 finde Sted paa Arnarhol, angaaende hvis Landskjel med Reykjavik Kjöbstads Grund Commissionen anmodes om behagelig hertil at indsende den Oplysning, som samme ved de i Byens Arkiv befindende Landemærkeactstykker eller paa anden Maade maatte kunne tilvejebringes.

Da Kjøbmand Siemsen under 1ste August 1840 kun er udvist Pladsen til Elvens Bred, men den af ham udi Elven foretagne Anbringelse af Stakitter, Sluse m.m. ansees uhjemlet, og Commissionen anmodes derfor tjenstligen om, efter foregaaet Indværsling til Under-

tegnede for Arnarhols Vedkommende, at optage en Forretning betræffende disse Anlæg, som hertil i Udskrift forventes indsendt.

Islands Stiftamtshus den 18de Januar 1848

Rosenörn

Aar 1848, Fredagen den 21de Januar var Bygningscommissionen, paa Grund af det høje Stiftamts Bestemmelse af 18de dennes, der befindes indført her næst foran, betræffende de af Kjøbmand C. F. Siensen i sidst afvigte Sommer anbragte Stakitter og Sluser i Elvens Udløb forsamlet paa Aaastedet ifølge Indbydelse af 19de Dennes, som blev fremlagt under N^o 1 (saaledes lydende). Alle Vedkommende med Undtagelse af Kjøbmand H. St. Johnsen vare mødte. Ligeledes var tilstede Hans Højvelbaarebhed Hr. Stiftamtmand von Rosenörn og Kjøbmand C. F. Siensen.

Dernæst begav alle Vedkommende sig til Elvens Udløb og befandt man da at en Sluse var der i anlagt, hvilket er skeet med den daværende Communalbestyrelses Minde og Samtykke og hvorfor Kjøbmand Siensen under 10e Septbr. d.A. er tilstaaet en Gotgjørelse af 10 Rdl. aarlig. Endvidere befandtes at Kjøbmand Siensen havde indtaget et ubetydeligt Stykke af den forrige Elvefeng hvilket han er villig til uden Gotgjørelse at afstaae igjen saasnart Communalbestyrelsen maatte ønske saadant og finde det fornødent til Elvens Udløb. Et Stakit fandtes anbragt fra Hjørnet af Slusen tvers over til Arnarhols Grund, derpaa langs med Samme, og igjen tilbage over Elven til det sydlige Hjørne af Kjøbmand Siensens Vaaningshus, i hvilken Anledning denne bemærkede, at han til Anbringelse heraf, havde indhentet den daværende Stiftamtmand, Kammerherre Hoppes Samtykke mundtlig meddelt, og Stiftamtmand Rosenörn nu erklærede, at han ei heller, for sit Vedkommende, havde noget herimod, under Forudsætning af, at Indhegningen af den i Løken indtagne Plads vedligeholdes, som den nu findes, samt under Forbehold af muelige Indsigelser fra tilkommende Brugere af Arnarhól.

Kjøbmand Tergesen bemærkede at den ommeldte, Kjøbmand Siensen tilstaaede Gotgjørelse af 10 rd. ikke alene var han ~~staaet~~ tilstaaet for Slusens Anlæg men tillige for det ham overdragne nærmeste Tilsyn med Elvens Vandudløb, og navnlig den dermed forbundne Udgravning af Elvesengen fra Slusen og ned til Søen. Den nærmere Ordning af dette Forhold vil iøvrigt selvfølgelig forblive overladt til Afgjørelse mellem Communalbestyrelsen og Kjøbmand Siensen.

Videre blev der ikke foretaget, hvorfor Protocollen blev underskrevet. ut supra.

St. Gunlögsen Tergesen J. Thorstensen Jonassen H. Schütte

Overværende

Rosenörn C. F. Siensen

Aar 1848 den 25de Januar var Bygningscommissionen forsamlet, hvor da blev afhaandlet:

1.^o Blev fremlagt det høje Stiftamtsskrivelse af 9de i f.M. betræffende en ny Vej til Kirken men hvorpaa Bygningscommissionen, ligesaa lidet som Communalbestyrelsen forhen, kunde indlade sig. Derimod fandt Bygningscommissionen, efter forud at have confereret med Communalbestyrelsen, som reent ud erklærede at der ei havdes Midler til det af Stiftamtet foreslaaede Veianlæg, - at det eneste som i denne Henseende kunde foretages var, at lægge Veien fra det sydvestlige Hjørne af den gamle Kirkegaard, langs med Apothekets sydlige Gavl, i lige Linie til Kjøbmand Simon Hansens Grund, nordenom Kirken, til hvilket Anlæg man ~~hvis~~ tænker at benytte Stenene fra den nuværende Kirkebro.-

2. Blev den af Stiftamtet, i bemeldte Skrivelse, foreslaaede Afledning af Vandet fra Bakkerne vestenfor Byen, bragt under Omtale, og var Bygningscommissionen enig i at en saadan Afledning var nødvendig, i hvilken Henseende det blev vedtaget at der skulde graves en Rønde oven for "Grjótaporp" som skulde gives den Retning at Vandet kunde føres dels nord efter og udi Søen mellem Knudsens huse Marteinsbæ og J. Marcussens Pakhus; deels sydefter til Renden som gaaer søndenfor Gangstien mellem Sysselmand Gudmundsen og Mad^m. Ottesen.

3. Vedtoges at den i Bygningsplacaten omhandlede Oversigt over de af Byfogden allene udmaalte Pladser burde ved første gode Leilighed udarbejdes, forsaavidt Oplysninger derom maatte have ved Arbeidet; i hvilken Anledning Byfogden erklærede sig villig til at Efterkomme Bygningscommissionens Önske i det han derhos bemærkede at disse Oplysninger allene vare at finde i de fra Aaret 1828 over Udmaalinger i Byen holdte Protocoller.

4. Blev taget under Overveielse den i førstnævnte Amtsskrivelse i dens Slutning foreslaaede almindelige Vei eller Sti fra den östre Landvei og helt ned igiennem den Samling af Tomhuse som findes östenfor Arnarhols Tun. Over denne Gjenstand kunde Bygningscommissionen ei tage nogen bestemt Beslutning. Borgarskjalasafna Reykjavíkur

overlades til Byens Communalbestyrelse hvorvidt den vilde eller kunde udrede de dermed forbundne Omkostninger. - ut supra.

St. Gunlöggen Tørgesen H.St.Johnsen H.Schütte Jonassen

Aar 1848 den 9de Febr. havde Bygningscommissionen i Reykjavik Möde ved den gamle Landfogedbolig - for, ifölge Stiftamtets Skrivelse af 5te dennes, nærmere at bestemme deels Retningen af den Gade som paatænkes anlagt igjennem den til bemeldte Huus liggende Hauge, deels at opmaale de Stykker som vil komme til at ligge ovenfor Gadeanlægget, og som paatænkes afhandlet til Communen, som agter at deels bortbytte denne og deel at udvise det til Byggeplads til Factor E. Siensen.

Paa Byfogdens Vegne og i hans Forfald mödte hans Fuldmægtig Jón Guðmundsson. -

- 1.^o Blev der udlagt til den paatænkte Gade fra Nord til Syd, i lige Linie med Kjøbmand Johnsens Vaaningshuus mod Öst, og med Kjøbmand Tørgesens Pakhus mod Vest, lige hen til den gamle Kirkegaard, et Stykke af 10 Alens Brede.
2. Dernæst foretoges Deling af Haugestykket, saaledes, at Cand. P. Melsteð udlagdes der af 30 Al. fra Nord til Syd og 15 Al. fra Ö. til Vest, fra hans vestlige Skuurgavl at regne; og til Factor E. Siensen Stykket söndenfor, af Længde 21 al. og circa 13 al. i Bredden.
3. Udviste Bygningscommissionen til Factor E. Siensen til Byggeplads i Forbindelse med det alt Omtalte, det Stykke, som Comm. Bestyrelsen har tilbyttet sig af Cand. P. Melsteð imellem Apotheket og hans Grund, og som udgjör fra Nord til S. 21 Al. og i Bredden fra Ö. til V. 42 al.
4. Endelig opmaalte den, til den gamle Landfogedbolig tilbageblivende Hauge- og Gaardsplads vestenfor den omtalte Gade, saaledes som den nu findes indhegnet til Vester- og Sydsiden; - og befandtes samme at udgjöre circa 1050 □ Al.

Videre blev ikke foretaget. ut supra.

J. Guðmundsson Tørgesen Jonassen H. Schütte H.St.Johnsen
Thorstensen

Som overværende:

Rosenörn

Nærværende:

P. Melsteð

E. Siensen

Ár 1848, 4. Máttis var byggingarnefndin til staðarr í kálgarði þeim er skraddari Hansen hefir átt fyrir sunnan Kyrkjustéttina en fyrir austan kálgarð Jóhannesar Zoega, fullmeztugur bæjarfógetans mætti í hans stað og forföllum eptir bréfi stiftamtsins af 2. þ.m. - til þess - eptir tilmaalum kaupmanns Chr. Möllers í bréfi til byggingarnefndarinnar dagsettu s. D. að á vísa honum hvar hann mætti reisa íbúðarhús í þessum garði er hann nú hefir keypt af skraddara I. Hansen, og til þess að mæla alla leingd Garðsins honum til eignar og unráða.

Byggingarnefndarinnar meðlimir voru allir mættir, og óskaði Hra Schytte og Hra Tørgesen að það sem fram fer væri ritað til bókar á dönsku af því þeir skildu ekki íslensku og var svo gjört.

Förommeldte Constitution og Requisition blev taget til Protocollen under Litr. A & B.

For det første fandt Commissionen ved at tage Localiteten i Öjesyn, at Retningen maatte tages fra den nordlige Gavl af Zoegas Vaaningshuus i lige Linie med det nordlige Hjørne af Kirkens Vestibule, hvor af da bliver en Følge at Grunden maa indrykkes i det nordvestlige Hjørne om 6 al. sydefter. - Den opførende Bygning, der efter den tilstødeverende Reqvirents Sigende agtes opført af Grundmuur med Skifer-Tag, formente Commissionen, at kunde opføres i 2½ al. Disatance fra Zoegas Grund.

Reqvirenten inhærerede (?) at ham maatte tilstaaes Gotgjörelse for det Stykke som saaledes fragaaer hans Grund paa norde-siden og som vil udgjöre omtrent 144 Al., hvortil Commissionen svarede at der vel intet vilde være imod at der udvistes ham paa Östsiden et tilsvarende Stykke til Havens Udvidelse.

Den nu opmaalte Grund udgjör fra Öst til Vest fulde 48 Al., men da den mod Syd begrændses af Tjørnen og mueligen kunde modtage Udvidelse i denne Retning, fandt man ikke Anledning til at opmaale Stykkets Længde fra Nord til Syd, men efter det Overdragelses-Dokument, som Reqvirenten foreviste, og ovenfor er anført, udgjör Længden fra Nord til Syd 28 Al.

Da videre ikke forefaldt for denne Gang blev nærverende Bygningscommissions-Möde hævet.

J. Guðmundsson Tørgesen Th. Jonassen Thorstensen H. Schütte
Fm.

H. St. Johnsen Chr. L. Möller som Reqvirent

Aar 1848 Torsdagen den 11te Mai var Bygningscommissionen forsamlet ved Sadelmagermester James Robbs Vaaningshus heri Byen ifølge Byfogdens paa bemeldte Robbs Rekvisition af 29de i f. M. tegnede Tilsigelse af Forgaars dato, som var fremlagt med forneden Paategning Litr.A.

Paa Byfogdens Vegne mødte Fuldmægtig Jón Guðmundsson efter Amtets Authoritation af Gaars Dato som blev fremlagt Litr.B.

Flertallet af Commissionens Medlemmer ønskede Forretningen tilført Protocolen i det danske Sprog.

Rekvirenten opgav at det var hans Hensigt at forandre det ved Enden af Tømmerbygningen staaende Jordhus til et Tømmer Vaaningshus i Forbindelse med den Førstnævnte og af samme Højde og Brede, og paa det da tilbageblivende af Jordhusets Grund østenfor, at opføre et Tømmerskuur, og at som Følge heraf, Længden af hvert især ikke nu bestemt kunne opgives. - Den i Jordhuset værende Skorsteen befandtes ~~at~~ i en slet Tilstand, men Rekvirenten bemærkede at han agtede ved Ombygningen at anbringe en ny og forsvarlig Skorsten omtrent nidt i Huset.

Forretningen blev derpaa hævet.

Jón Guðmundsson Tørgesen Th. Jonassen Thorstensen StSH: Johnsen
Fm.

J. Robb junior

Aar 1848 Fredagen, 5te Mai var Bygningscommissionen tilstede ved Landsoverretsassessor Th. Jonassens Vaaningshus i Byens Adelgade for ifølge hans Rekvisition af Gaars Dato, at udmaale et Stykke af den ham tilhørende Grund søndenfor Vaaningshuset til en til dette paatængt Tilbygning af 5-6 Al. Længde. Efter at have opmaalt hele Distancen immellem den paa denne Side nærmest ~~tilhørende~~ boende Naboes Hus fra denne Tilbygning, der vil beløbe rigelig 12 3/11 al., hvoraf rigelig 3 3/11 al. er tilhørende Assessor Jonassens Grund, fandt Commissionen saaledes intet at erindre imod den paatænkte Tilbygning af 6 (-sex-) Al. Længde. -

- . . - . . .

Samme Aar og Dag var Gygningscommissionen samlet ved Sadelmager T. Steinsens Vaaningshus for ifølge hans Rekvisition af Forgaars Dato at anvise og udmaale ham Byggeplads til et opførende Tørveskuur i hans eget Gaardsrum vestenfor Vaaningen; dette Gaardsrum tilligger mod Vest en, Kjøbmand Chr. Jacobsen tilhørende Kaalhavn.

ved hvis (og Gaardsrummets) Grædsestakit og i lige Flugt dermed Rekvirenten ønskede at opføre Skuret; saa tæt til en andens Grund fandt Commissionen sig imidlertid ikke competent til at tillade Skurets Opførelse uden vedkommende Grundejer Chr. Jacobsens Minde, som fremstod for Commissionen og gav Tilladelse hertil. Paa Grund heraf, og da desuden den lovbefalede 10 al. Distance imellem det opførende Skuur og det nordvest for samme nærmest staaende Chr. Jacobsen tilhørende Vaaningshus er iagttaget, fandt Commissionen ei noget imod at den rekvirerede Skuurbygning blev saaledes opført i 9 al. Længde fra N-S. og 6 al. Brede fra Øst til Vest.

- . - . . -

Sama ár og dag var byggingarnefndin á fundi uppí Arnarhóls-holti, til þess að útsjá og útmæla Sigurði snikkara Jónssyni bæjar- og kálgarðsstæði, eptir beiðni hans til nefndarinnar. Þegar Byggingar nefndin hafði litast um fyrir austan hinn gamla Skálholtskots tún- garð og litið eptir hverjar lóðir þar væri áður útmældar, áleit hún hagkvæmast að vísa á pláts það sem enn er ónotað og eingum er útmælt milli lóðar Magnúsar Pálssonar í Holti að norðan, mæld 23. Apríl 1833, bæjarins að Bergi að sunnan, mæld s. D., einnig Friðriks Gunn- laussonar í Efstabæ, mæld 16. Maí 1835, að sunnan; en að austan er nyrðri Garðurinn í Efstabæ, sem er byggður án útmælingar eður heim- ildar. Pláts þetta, sem Sigurður snikkari létur sér vel lynda, er jafnhliða ferhyrningur frá vestri (þegar mælt er í beinni stefnu frá vesturhlið bæjarins í Holti, og má Sigurður ekki byggja bæ sinn vestar) til austurs, að vesturgarði hins áður nefnda nyrðri og heim- ildarlausu kálgarðs í Efstabæ, 80 ál.; en frá Norðri til suðurs - frá garðinum fyrir sunnan Holt 25 ánn. Hjallur frá Bergi stendur á þessari lóð sem nú er þannig mæld Sigurði, og er honum hérmeð gjört að skjildu að láta hjall þenna óhaggaðan meðan hann getur staðið að- gjörðalaus, en ekki má eigandinn á Bergi byggja hann upp aptur á þessari lóð. -

Frekara var ekki í dag til yfirvegunar í nefndinni.

Jón Guðmundsson Tørgesen H.St. Johnsen Thorstensen Jonassen
Fm. S. Jónsson T.Steinsson

Aar 1848 den 23 Mai var Bygningscommissions Møde berammet, for ifølge Requisition fra Jón Böðvarsson at anvise ham en Bygge- og Haugeplads ostenfor Skálholtskotsgjerdet hvilken Requisition var paategnet med Byfogdens Tilsigelse af Gaars Dato hvorpaa de övrige Medlemmer have tegnet sig og som er optaget til Protocollen Litr. A.

Imidlertid har Hr. Jonassen og Thorstensen meldt Forfald for i Dag, hvorfor den rekvirerede Udmaalning for denne Gang i Henhold til Amts Skrivelse af 18. Febr. d. A. ikke kan finde Sted og udsættes til i Morgen Kl. 9 1/2 f.M.

Jón Guðmundsson Tørgesen
Fm.

Sama ár, 24. Maí 1835 fór Byggingarnefndin til að útmæla hús og kálgarösstæði handa Jóni Böðvarssyni eftir beiðni hans ll. þ.mán. og tilsögn bæjarfógetans frá í fyrradag, og varð ekki af mælingu þessari í gær eins og ákveðið var með fyrsta, fyrir þá sök, sem um er getið hér að ofan. Fullmegtugur bæjarfógótans var í hans stað og í embættisforföllum hans, eftir fullgildingu amtsins dagsettri í gær tekin til bókar Littr. B.

Þar sem Jón Böðvarsson beiddist í bréfinu að sér yrði útlutuð lóð fyrir sunnan Friðriks snikkara Gunnalaugssonar bæ, þá hefir honum nú snúist hugur, og óskar heldur að hann fái að byggja rétt fyrir vestan Skálholtskots túngarð og fyrir sunnan Bæ (Arnarhólsholt Nr. 12); lóð þessa bæjar, sem er mæld 16. Maí 1835, nær frá norðri til suðurs aðeins að syðra gabli bæjarins. 10 álnir suður frá þessum syðra gabli, hvert bil er ætlað til sameginlegs gángrúms fyrir báða bæina, var nú Jóni Böðvarssyni útmældur jafnhliða ferhyrningur á leingd, frá norðri til suðurs 30 faðmar en á breidd frá vestri (talið frá beinni línu ^{með} ~~frá~~ vesturhliðinni á Bæ og hinum öðrum bæjum fyrir norðan, í sömu röð) til austurs 18 faðmar; eystri hlið þessa ferhyrnings verður því í beinni línu við austurhlið lóðarinnar, sem fylgir Bæ og Bergi (Arnarhólsholt Nr. 11); frá hinum forna Skálholtskots túngarði og austur að þessum ferhyrning er norðast nálægt 6 álna breitt bil, en breikkar eftir því sem suður eftir dregur, með því garðurinn beygist sjálfur á útsuður, þetta bil er ætlað til alfarastígs meðfram allri húsaröðinni hinni vestari í Arnarhólsholti, og má Jón Böðvarsson ekkert á því byggja, en gyrða má hann lóð sína aðeins í bráð á 3 vegu fast völd túngarðinum en nota hann á 4ða veg til gyrðingar; því honum gjörist að hafa umgyrt þessa túnalóð að 2ur árum liðnum hér frá, eða þá að missa hana að öðrum kosti; einnig skal hann, eður hver sá sem eftir hann verður eigandi lóðarinnar, skyldur að greiða af henni þann lóðartoll sem bæjarstjórnin síðar ákveður. -

Jón Guðmundsson Tørgesen Thorstensen H. St. Jøhansen Th. Jonassen

J. Böðvarsson

Aar 1848 den 2den Juni indfandt Bygningscommissionen sig ved Ejendommen Nr 2 i "Vallarstræti" for ifølge Adjunct Ridder B. Gunlögsens Rekvisition af 31te f. M. og Byfogdens derpaa tegnede Tilsigelse s. D. at tage i Öjesyn og bedømme hvorvidt Opførelsen af et Skur for Indgangen af Husets nordlige Facade ud mod "Austurstræti" maatte kunne tillades. Rekvisitionen med Tilføjelsen som nu optoges til Protocollen, er af alle Commissionens Medlemmer paategnet, ligesom de ogsaa alle ere mødte paa Justitsraad Thorstensen nær, som meldte Forfald; Dette Document er ogsaa forsynet med Amtets Authorisation for undertegnede Fuldmægtig, til at møde paa Byfogdens Vegne.

Den rekvirerte Opførelse af det ommeldte Skur kunde Commissionen, efter nærmere Overvejelse, ikke tillade saaledes, at det for bestandig maatte blive staaende, da deslige Skure, som flere sikkert vilde opføre naar det tillodes i nærværende Tilfælde, ikke alene vilde være til stort Vanzir for Gaden, men ogsaa betage Fodgængere den nødvendige Passage paa Rendens sydlige Side i "Austurstræti" naar den nordlige Side deraf, om Sommeren ~~(xxx)~~ opfyldt med Baggageheste, Vogne og deslige, var næsten ufremkommelig til Fods. - I Vintermaanederne ~~vilde~~ derimod vilde Skuret være langt mindre til Hinder for Passagen, ligesom ogsaa det dermed forbundne Vanzir da langt mindre vilde falde i Öjnene; desuden maatte Commissionen ogsaa formene at det især var i Vintermaanederne at Skuret var nødvendigt for at holde Sne og Norden Storm ude fra den ellers lige mod Nord aabnende Sidedør til Kjøkkenet. Den tilstedeværende Rekvirent blev derfor med Commissionen enig i at ligesom det alt opførte Skur nu øjeblikkelig skulde borttages, og ikke igjen nedsættes eller kroges fast til Hovedbygningen förend til 1ste October næstkommende, saaledes maatte det ogsaa til næste Aars 1ste Mai, og fremdeles aarlig, igjen nedtages, og kun afbenyttes i Vintermaanederne October - April incl.

Jón Guðmundsson Tørgesen H. St. Johnsen Jonassen H. Schütte

Gunlögsen

Árið 1848 þann 9da Juni var Byggingarnefndarfundur ákveðinn samkvæmt boðun þartil frá því í gærðag sem viðteingist embættisbókinni ~~með~~ Littr. No 1 meðfylgir í frumriti.

1.° Fyrir sunnan Miðhús óskar Helgi Jónsson sér útmalt byggingarpláts, samkvæmt leiði því er hann þartil hefir feingið hjá ~~hví~~ hínu háa Stiftamti 150 álna grundvöll frá vestri til austurs og allt það flatarmál beinar stefnur hvorum neri ~~Þorjarskjalasafni Reykjavíkur~~

á hentugum stað, allt 10 ál. frá alfaravegi.

2. Stúdent A. Bjarnason hefur samkvæmt þess háa Stiftamts bréfi frá 2. þ.m. feingið leifi til að nota það ennþá óútmalda pláts, sem væri frá millugrundvellingum suður að hjalli Alexiusar Arnasonar og vestur undan honum þgina línu og vestur að Jóns Hólmfastssonarba, að því leiti að einginn annar hefði heimild þar til af nábúunum og þangað til bærinn Reykjavík þyrfti á því að halda til húsbýggingar - þó Stúdent Arngr. áleit sem sér útmalda lóð, haldandi sig í því efni til þegar nefnds Amtsbréfs.-

3. Jarðyrkjufélagið í Reykjavíkurbæ hefur öðlast leifi hjá bæjarfulltrúnum að yrkja upp jarðepla og kálgarð á svæði nokkru fyrir sunnan Móakotog Stekkjarkot, hvört pláts var þannig útmelt: að ofanverðu frá norðri til suðurs 100 faðmar eða 300 álnir, og beina stefnu báðum meigen niður í mómýrina og svo langt úti hana sem tækt væri fyrir kviksindi - hvört pláts sem er utangarða, þannig útleggst með fullkonnustu heimild í 80 ár til brúkuar, samkvæmt þeim skilmálum sem bæjarstjórnin hefur gjört við jarðyrkjufélagið - þó réttur til vegar áskildur fyrir þá sem þurfa að taka upp mó í mýrinni fyrir neðan.

Vegna þess brín nauðsyn þar til þessara útmælinga, sökum þess að verkið þyrfti skrax að byrjast, þá álitu þeir 3 nefndarmeðlimir sem nú voru hér til staðar að ekki væri tilhlýðilegt að slá á frest þessari gjörð jafnvel þótt ekki allir byggingarnefndarmeðlimir væru hér mættir af hvörjum 2 hafa tilkynnt ~~farfökk~~ sitt forfall.

St. Gunlögsson Jonassen H.St.Johnsen

Aar 1848 Torsdagen den 22de Juni var Bygningscommissionen forsamlet ifølge Byfogdens Tilsigelse af 19de Dennes, hvorpaa alle Medlemmerne paa Justitsraad Thorsteinsen nær, som meldte Forfald, havde tegnet deres Navne. Underskrevne Fuldmægtig mødte paa Byfogdens Vegne ifølge Stiftamtets Auctorisation af D.D. som tillige med Tilsigelsen blev taget til Protocollen Litrö A & B. - Commissionen havde idag ifølge derom indkomne Rekvisitioner at tage under Overveielse og Udmaalning:

10. Hvorvidt det kunne tillades Rector S. Egilsson en i Skrivelse af 17de dennes rekvireret Opførelse af et Tørveskur, (Skrivelsen tagen til Protocollen under Litr.C) i hans Gaardsrum udtil Austurstræti og söndenfor et allerede opført totaget Skur, hvortil Rekvir-

enten nu har erholdt den nærmeste Nabo Kjøbmand Chr. Jacobsens Tilladelse for hans Vedkommende; men da 10 Alen tagne fra Kjøbmand R. P. Tørgesens Hus falde omtrent 2 Alen nord og indenfor Gaardsrummets Plankeværk mod Syd, og igjen 10 Al. tagne fra Kjøbmand Chr. Jacobsens Boutiks Sydgavl ligeledes fra den Side gaa ind i Gaardsrummet, hvorved der saaledes kun midt i samme levnes en Plads vel i lovbefalet Distance men alltför liden til en Skurbygning, saa fandt Commissionen at den rekvirerte Tilladelse til Opførelsen, Naboens Samtykke uagtet, ikke kunne tilstedes. -

2. Blev ifølge Tømmermand og Möller Ahrens Rekvisition af 19de Dennes (optaget til Protocollen Littr. D) taget under Udmaaling det Stykke af Jorden Arnarhóls Hjemmemark som Stiftamtmand v. Rosenörn har givet bemeldte Ahrens Tilsagn om til Bygge- og Haugeplads paa nærmere bestemmende Conditioner og Forpligtelser for denne og under Forbeholdenhed af det Kongelige Rentekammers Approbation. Hr. Stiftamtmanden var personlig nærværende og betegnede det Stykke han saaledes vilde afstaa, hvilket er det sydøstlige Hjørne af den til Stiftamtmandsboligen tilliggende indhegnede Hjemmemark, og holder paa Sydsiden fra Öst til Vest langs med den almindelige Landevei ned til Byen $22\frac{1}{2}$ Al. igjen fra dette vestligste Punct i en Linie der gaar mod Nordost i lige Retning med og hen til det vestlige Gjerde om Haugen til Ejendommen Nr 4 paa Arnarhóls Grund (kaldet Traðarkot) 80 Alen, og derfra igjen mod Nord fra Vest til Öst 16 Alen. Det ommeldte Stykke blev som meldt afstaaet af den indhegnede Hjemmemark, hvis sydlige Side, - da Rekvirenten fandt denne Plads for indskrænket for sin opførende Bygning, blev, med Stiftamtmandens Minde og da derimod fra Commissionens Side med Hensyn til de nærmest liggende Veje intet fandtes at erindre, - forlænget mod Öst udenfor Gjerdet med $7\frac{1}{2}$ Alen.


Det saaledes udmaalte Stykke afstaaer Hr. Stiftmand von Rosenörn paa Rentekammerets forventende Approbation til Tømmermand og Möller Ahrens som Bygge- og Haugeplads til fuldkommen Ejendom imod at han istedet for en aarlig Grundskat forpligter sig til 1^o. for egen Regning at opsätte og vedligeholde et forsvarligt Hegn af 80 Alens Længde paa den nordvestlige Side af Grundstykket; 2^o. at han ligeledes for egen Regning onlægger og sætter i forsvarlig Stand samt derpaa aarlig vedligeholder de, til den nu udmaalte Grund fra Öst til Vest nærmest liggende 26 (sex og tyve) Favne af Stengjerdet sönden om Stiftamtmandsboligens Hjemmemark; 3^o at de ommeldte tvend Forpligtelser paahvile Grundstykkets Ejere og Overtagere forstedse

istedet for aarlig svarende Grundskat; 4. naar den nuværende Ejerinde til Ejendommen Nr 2 paa Arnarhóls Grund (Garðshorn) afdöer, da at sløjfe samme for egen Regning, efterat Ejendommen efter en ældre Forpligtelse er bortsolgt til Nedrivelse, og bortføre de derværende Stene og Rudera. -

Som overværende : Rosenörn G. Ahrens

3. Hvorvidt det Grundstykke, som under 9de Dennes blev tilstødet Student A. Bjarnason til midlertidig Afbenyttelse, ikke, ifølge Stiftamtets Skrivelse til Commissionen af 14de næstefter, og en derpaa grundet ny Rekvisition fra A. Bjarnason s. D. kunne for bestandig henlægges til hans Ejendom Nr. 2 i Arnarhólsholti (utan-garða). Det ommeldte Grundstykke som ligger søndenfor og i lige Flugt med den til Ejendommen Nr. 1 i Arnarhólsholti under 11te Juni 1846 udmaalte Grund, og vestenfor den almindelige Gæde der dannes af Arnarhólsholts vestligste Husrække, holder i Bredden fra Nord til Syd (beregnet fra Grunden til Nr.1) 12 Alen og i Længden fra Öst (beregnet fra den ommeldte Gæde) til Vest 25 Alen. Dette Stykke, som er altforliden til Bygge- og Haugeplads for en særskildt Ejendom, men som dog ikke kan udvides formedelst de omkringliggende paa 3 Sider alt anviste og udmaalte Grundstykker, finder Commissionen saaledes intet imod at henlægges for bestandig til bemeldte A. Bjarnasons Ejendom Nr. 2 i Arnarhólsholti, imod at det inden 2 Aar tilbørligen indhegnes. - ut supra.

Jón Guðmundsson Tørgesen H.St.Johnsen Th.Jonassen H.Schütte
Fm.

Ár 1848 27. Júlí var byggingarnefndárfundur ákveðinn af bæjarfógetanum, kl. 10 f. M. með bréfi dagsettu í fyrradag, til þess að mæla Bókhaldara Ludvig Knudsen húss og kálgarðsstæði fyrir sunnan húsið Nr. 1 í Túngötu og vetsanvert við Kyrkjugarðsstíginn, samkvæmt tilmælum hans og úrskurði Stiptamtsins 20. f.m. og eru öll skjöl þessi tekin til bókar Lit. A,B,C,D. Samkvæmt téðu amtsbréfi, var í fyrradag af nokkrum bæjarfulltrúunum, ásamt Býfógetanum mæld upp landamerki þau sem eiga að skilja á milli kaupstaðarlóðarinnar að vestan og jarðalóðar þeim megin eptir útmælingargjörðinni 22.-23. Mai 1792, og mældi skólakennari og mælingameistari Gunlöggen, og varð þá geingið úr skugga um að lóð sú er L. Knudsen nú mælist til, er innan landamerkja kaupstaðarins. - Í dag var einnig ákveðið að Bygg.nefndin skyldi gjöra út um hvort Rector Egilsson gæti feingið að byggja skúr nokkru austar enn hann áður vildi (sjá Bygg.nefndarfund 22. Juni 1848) eptir tilmælum  Borgarstjóranna Ríkjavíkur

Á hið áminsta bréf Bæarf. til nefndarinnar hafa meðlimir nefndarinnar allir ritað nöfn sín og einubgis Ass essor Jonassen tjá forföll og Justitsráð Thorstensen ráðgjört þau, hvorugur þeirra var nú mettur, og heldur ekki Hr. Schütte, og álitu því nefndarmeðlimir þeir sem nú voru viðstaddir, ekki fært að mæla út lóðina né leggja þar neitt álit á eptár Amtsbréfi 18. Febr. þ. Á., en var ákveðinn fundur til að ljúka því er í dag var ákveðið til þess á morgun kl. 8 f.m. og öllum þá tilsagt að vera til staðar.

Verzlunarfulltrúi Biering var viðstaddur fyrir hönd L. Knudsen og krafðist þess, að þar útmælingunni væri þannig frestað frá einum degi til annars, að fara metti að minsta kosti að aka að grjóti í grundvöll hússins, og af því það er vafalaust að honum verður viðstöðulaust úthlutað lóð á tóðum stað, þó ummía hennar verði nú ekki ákveðin né stefna hússins, þá fannst þeim meðlimum sem við voru, ekkert við þessa kröfu athugandi. ut supra.

Jón Guðmundsson S. Jacobsen H. St. Johnsen

Som nærverende paa L. Knudsens Vegne: M. W. Biering

Aar 1848, 28 Juli Kl. 8 f.M. havde Bygningscommissionen atter Møde for at foretage de igaar berammede, men ei dengang fuldførte Udmaalinger, ifølge Bestemmelse i Gaarsdagsmødet og Byfogdens fornyede Tilsigelse, paategnet Littr. A af Gaars Dato, hvorpaa alle Commissionens Medlemmer havde tegaet deres: forevist, paa Justitsraad Thorstensen nær, som ogsaa nu ene ikke mødte. Paa Byfogdens Vegne mødte saavel igaar som idag Althingsmand Jón Guðmundsson ifølge Stiftamtets Authorisation af 19. Dennes, optaget til Protocollen Littr. F.-

1. Blev Udstrækningen af den af Bogholder L. Knudsen rekvirerede Bygge og Haugeplads samt Retningen og Situationen af det af ham opførende Vaaningshus taget under Overveielse; paa Rekvirentens Vegne mødte Overfactor M. W. Biering og ønskede, som i Rekvisitionen udhævet, at Vaaningshuset maatte komme til at staa nede ved den almindelige Vei fra Byen til den nye Kirkegaard, samt at Haugepladsen maatte blive udmaalt sydefter fra Vaaningen langsmed Veien. Commissionen fandt saavel denne Situation af Bygningen og Haugen, mindre symetrisk, som ogsaa den rekvirerede Retning af Bygge og Haugepladsen mindre økonomisk; Commissionen maatte ibegge Henseender foretrække at Vaaningshuset blev opført i lige Linie med Huset Nr. 1 i "Túngötu", og i parallel Flugt med den almindelige Vei, samt at Haugen til det opførende Vaaningshus kom, ligesom ved den nævnte Ejendom, til at

ligge mellem dette og Vejen. - Paa Grund heraf blev der udmaalt en regulair firkant i Længden fra Öst, (regnet fra Renden vest for den almindelige Vei) til Vest 54 Alen, og i Bredden fra Norð (regnet fra den sydlige Side af den til Ejendommen Nr. 11 Túngötu indhegnede Grund) til Syd 30 Alen. Dette Grundstykke udlægges herved Bogholder L. Knudsen til Bygge- og Haugeplads, imod at han opfører sit Vaaningshus i den ommeldte Flugt og Situation, samt at han inden 2 Aar fra alle Sider forsvarlig indhegner bemeldte Grundstykke.

2. Blev taget under Overveielse af Commissionen, hvorvidt den af Rector Egilsson rekvirerede Tilladelse til at opføre et Törvekkar i hans Gaardsrum, tæt op til dets Indhegning mod Syd ud til Gaden som han i saafald vil forhøie helt igiennem fra Öst til Vest paa denne Side - kunde anbefales paa højeste Stæder til Approbation. Vel har Rekvirenten nu i Sinde at opføre denne Skurbygning mere östligt, (end det var hans Agt i Skrivelse af 17de f.M. som blev taget til Overveielse i Mødet 22de f.M. og befandtes dengang for nær til de nærmeste Nabobygninger) og saaledes, at det ikke kom til at staa de nærmeste Bygninger for nær; men Commissionen fandt dog, dels fra Symmetriens Side, og fornæmmelig fra Farens Standpunct i paakommende Ildsvaade, at denne nye Skurbygning, saaledes som paatænkt, ikke maatte opføres. Mindre betænkeligt fandt Commissionen at indstille til højere Approbation: at Rekvirenten meddeltes Tilladelse til at forlænge den af ham vest for Vaaningshuset opførte Heltags Skurbygning med 5 Al. mod Syd, naar nærmeste Nabo Kjöbmand Chr. Jacobsen dertil vilde give sit Mjnde, hvortil han ogsaa erklærede sig villig; denne Skurbygning staaer vel ikke i den lovbefalede Distance fra bemeldte Naboes Boutik, men da den nu engang er saaledes opført, saa maatte Commissionen finde, en Tilbygning dertil, som dog ikke kommer nærmere til - men tvertimod længere, ihvorvel ikke 10 Alen fra Naboen's Hus, for mindre betænkelig eller farefuld i Ulykkestilfælde, ligesom at derimod fra Symetriens Synspunct fandtes mindre at indvende, hvilket saaledes blev af Commissionen enstemmig antaget for at indstilles til det høje Stiftamts Approbation. - ut supra.

Jón Guðmundsson S. Jacobsen H. St. Johnsen Th. Jonassen

S. Egilsson paa L. Knudsens Vegne: M.W. Biering

Aar 1848 den 9de August havde Bygningscommissionen Möde, ifölge Byfogdens Tilsigelse af Forgaars Dato, og vare alle Commissionens Medlemmer tilstæde paa Justitsraad Thorstensen nær, som heller ikke havde tegnet sig paa Tilsigelsen. © Borgarskjolasafn Reykjavíkur under Litr. A.

Paa Byfogdens Vegne var underskrevne Fuldmægtig tilstøede ifølge Stiftamtets Authorisation af D. D. optaget til Protocollen Litr. B.

I nærverende Møde blev foretagne følgende Udmaalinger og Anvisninger af Bygge- og Haugepladser paa den vestlige Side af "Kyrkjugarösstigur".

1. Ifølge Handelsassistent Rasmus Hansens Rekvisition af 1. Dennes (vedlagt Protocollen Litr.C) sydfør den Bogholder L. Knudsen under 28. i f.M. anviste Bygge- og Haugeplads. Da sidstnævnte L. Knudsen imidlertid befandtes at have lagt sin Grundvold lige i det sydligste Punct af den ham udmaalte Plads, og saaledes, ihvorvel Bona fide og uden Forsæt, optaget en del af den ikke udmaalte Grund mod Syd, idet de nærmeste 5 Alen paa denne Side neppe vildekunne blive afbenyttede anderledes end i Fællesskab af begge Naboer, hvortil dog L. Knudsen ikke vilde have Ret naar det var udmaalt til en andens Brug og Afbenyttelse, saa fandt Commissionen at det vilde være rettest, paa bemeldte L. Knudsens nu i Mødet fremførte mundtlige Begjæring, at tilføje det ham under 28. i f.M. udmaalte Grundstykke et Tillæg af 5 Alen fra Nord til Syd, hvorved hele hans Byggeplads fra Nord til Syd (regnet fra Sydsiden af den til Nr. 1 i "Túngötu" hørende Grund) kommer til at holde 35 Alen. - Ved den sydlige Side af dette L. Knudsens Grundstykke, blev dernæst udmaalt til Assistent Rasmus Hansen er regulair Firkant i Bredden fra Nord til Syd, 22 Alen og i Længden fra Vest til Öst, (regnet fra Renden vestfor den almindelige Vei) 54 Alen. Dette Grundstykke anvises og udlægges Assistent Rasmus Hansen til Bygge- og Haugeplads, imod at han opfører sit Hus i Linie med det sydøstlige Hjørne af Huset Nr. 1 i "Túngötu" og i parallel Flugt med ommeldte almindelige Vei, samt at han inden 2 Aar forsvarlig indhegner dette Grundstykke fra alle Sider.

2. Ifølge Bogbinder Egil Jónssons Rekvisition af 3. Dennes (optaget til Protocollen Litr.D) som ligeledes ønsker at opføre en Bygning sydfør det Bogholder Knudsen udmaalte Grundstykke. Rekvirenten som var nærverende ønsker at erholde et Grundstykke af 40 al. Bredde fra Nord til Syd, paa Grund af at det Hus han agter at opføre skal holde en Længde af 20-21 Alen og vil saaledes sansynligvis blive beboet af 2de Familier. Bygningscommissionen fandt imidlertid at et saa stort Grundstykke, denne opgivne Længde af Huset uagtet, var mindre nødvendig, da rigelig 5 Alen til hver Ende af Huset maatte anses Plads nok, og at Længden af selve Huset optog netop forholdsmæssigt saa meget større Kvadrat-Indhold af den ovenfor og nedenfor Bygningen udmaalende Grund, som selve Huset var af en størrelse og

saaledes mueligt for Beboelse til mere end en Familie anlagt Længde; Commissionen maatte ogsaa ansee det for sin Pligt ikke at anvise hver enkelt Rekvirent en større Bygge og Haugeplads end højst nødvendigt paa Grundn af at nu haves saalidt tilovers af den til Kjøbstadbygninger oprindelig udlagte Grund. Strax syd for det Assistent R. Hansen udmaalte Grundstykke blev derfor Bogbinder Egil Jónsson udvist Bygge og Haugeplads fra Öst, (fra Renden vest for den almindelige Vei) til Vest 54 Alen, og i Bredden fra Nord (regnet fra R. Hansens Grund) til Syd 32 Alen. Denne Plads overlades bemeldte Bogbinder Egil Jónsson imod at han opfører sit Vaaningshus i Linie med det sydøstlige Hjørne af Huset Nr. 1 i "Túngötu" og i parallel Flugt med den almindelige Vei, samt imod at han inden 2 Aar forsvarlig indhegner denne Plads fra alle Sider.

Jón Guðmundsson S. Jacobsen H. St. Johansen H. Schütte Th. Jonassen

Árið 1848 þann 20ta September var böggr bæjarfógetinn til staðar á þeim grundvelli, sem húsbyggingarnefndin þann 9da f.m. hafði útmælt bókbindara Egli Jónssyni, sem nú þann 18da þ.m. hefur beiðst viðbótar þar við, nl. að hann fengi 8 álnir í lengdina og að breiddarmálið hjeldi sjer, hvar um það háa stiftamt hefur þann 29da f.m. tilskrifað byggingarn., hvort skjal var upplesið og viðtengt samkomubókina með bókst. A, svoleiðis hljóðandi -

Samkvæmt þessu var hlutaðeigandi meðlimum í byggingarnefndinni tilkynnt þann 18da þ.m. að fundur ætti að verða hjer um þetta efni eins og þeirra viðurkenning þarum á sjálft skjalið með sjer ber, en þó eru Justitsráð Thorstensen og Archit. Schütte ekki mættur.

Bókbindari E. Jónsson var hjer mættur og ásamt honum verzlunarfulltrúi Þorl. Þorláksson, og framferðu þeir báðir í sameiningu, sem fylgir: að með því þeir báðir ætluðu í sameiningu og hefðu fyrir staðni að byggja það hús sem grundvöllurinn hafði verið mældur fyrir þann 9da f.m., einnig ætluðu báðir að búa í enu sama, þá flyti þaraf að þeir þyrftu töluverðt meira útrými til kálgarða og nó- og geymslúhúsa en annars hefði verið þörf, ef einungis einn hefði ætlað að húa í húsinu, hvorsvegna þeir kváðust auðmjúklega biðja alla hlutaðeigendur um að, þeir vildu góðfúslega veita sjer þær 5 álnir sem nú (auk þeirra 8 áður umbeðnu álna) eru eptir af þeirri eginlegu bæjarbyggingarlóð, hvað einnig bænum væri hagar í því tilliti að þá kæmi gyrðing fyrir það svið, sem berinn á, einkum þar þessar 5 álnir útaf fyrir sig væru bænum einkis verðar, en gætu með því að sameining þeirra

löö, orðið tilberilega notaðar þeim sjálfum og öðrum til gagns.

Byggingarnefndin áleit að það umbeðna mætti veitast, og verður þá sú útmelda byggingarlöö að lengd frá norðri til suðurs 45 álnir, en breiddin hin sama og áður er tiltekið.-

Þarnæst var eptir beiðni frá Guðmundi Þórðarsyni á Hólnum, dags. í gjær, áhrærandi að hönum mætti leyfast að byggja hjall hjá bæ sínum að norðanverðu; gengið á staðinn af byggingarnefndinni, og skoðuð afstaða sú, sem nefndur Guðmundur sagðist ætla að byggja hjallinn í, og áleit nefndin að ekkert gæti verið beiðni hans tilfyrirstöðu og ályktaði þess vegna að hún mætti veitast. Hjallurinn á að vera 6 álna breiður og hérumbil 5 á breidd - og standa á hanná með bæarhúsunum frá ~~xxxxixixix~~ austri til vesturs.

St.Gunlögsson H.Fischer Th.Jonassen H.St.Johnsen

Aar 1848 Torsdagen den 16de November afholdt Bygningscommissionen et Møde for ifølge Befaling af Stiftamtmand v. Rosenörn at udvise den lærde Skolebygning, N^o 11 paa Ingólfsbrekka, den fornödne Grund. Samtlige Commissionens Medlemmer vare, ifølge den constituerede Byfoged Sysselmand Guðmundssens Tilsigelse af Gaars Dato, hvilken de have meddeelt en Forevisningspaategning, tilstede. Tilsigelsen blev fremlagt saalydende " ". Hans Højvelbaarenhed Stiftamtmand v. Rosenörn var mödt.

Þernæst blev den lærde Skole udvist fölgende Strækning: fra det nord^{ost}lige Hjørne af det allerede opförte Pakhus i skraae Linie 32 $\frac{1}{4}$ al. imod Nordvest ned til det Punct, hvor Linien langs med Hovedbygningens Fortoug skjærer Fortsættelsen af Linien langs med Kammerraad Gunlögssens östlige Stakit. Denne sidstnævnte Linie følger fra forbemeldte Punct imod Nord til det sydvestlige Hjørne af Kammerraad Gunlögssens Stakit, hvilket udgjör en Afstand af 26 Alen. Herfra gaaer Skolens Grund mod Vest langs med den sydlige Side af Gunlögssens Stakit lige ned til Læken, som hegner paa den vestlige Side indtil Stöðlakots Bro. Omkring Pakhuset paa den nordlige og östlige Side forbeholdes Skolen det fornödne Fortoug af 6 til 7 Alen. Fra det sydöstlige Hjørne af Pakhuset begrændses Grunden af en lige Linie mod Syd af 42 $\frac{3}{4}$ Al. indtil det nordöstlige Hjørne af Kaalhaven ved Bæen N^o 12 paa Ingólfsbrekka, hvorfra drages en lige Linie ned til Læken ved Nordsidan af Stöðlakots Bro. Mödet hævet.

Th. Guðmundsen Aug.Thomsen Thorstensen Jonassen H.St.Johnsen

Som oververende for Skolen: Rosenörn
Forevist, Islands Stiftamtshuus d. 27. Marsch 1849, Rosenörn

Árið 1849 þriðjudaginn þann 22. Maí mætti byggingarnefndin í holtinu austan við Litlabæ, samkvæmt tilsögn frá bærfógetanum. Allir meðlimir nefndarinnar mættu nema kaupmaður Hannes Johnsen til þess eptir beiðni járnsmiðs Laurusar Gunnarssonar af 18da þ.m. þannig látandi " ", að mæla honum út smiðjustæði á téðu svæði. Laurus Gunnarsson mætti. Var honum svo útmældur reglulegur ferhyrningur $38\frac{1}{2}$ al. frá vestri til austurs og $38\frac{1}{2}$ al. frá norðri til suðurs, þó svo að $5\frac{3}{4}$ al. séu norður að alfaraveginum auðar, og reiknast smiðjustæðið og grundvöllurinn þaðan til suðurs, eptir því sem áður er sagt, og takmarkast hann og það að vestan við kálgarö Laurusar Hallgrímssonar. Pláts þetta táknast N^o 21 í Arnarhólsholti. -

Jón Guðmundsson Th. Jonassen Thorstensen Aug. Thomsen M.W. Bierin
fullm.

Lárus Gunnarsson

Ár 1849 þann 30ta Maí hafði byggingarnefndin mót með sér, og voru allir hennar meðlimir mættir eptir aðvörum frá bærfógetanum ídag, sem framlagt var.

10. Jóhannes snikkari Jónsson hefir beiðst byggingarpláts í Kyrkjugarössträtinu sunnan við lóð Fulltrúa Egils Jónssonar. Báðir þeir Jóhannes og Egill mættu. Var þá af nefndinni útmælt Jóhannesi Jónsyni eptirfylgjandi lóð til hús- og kálgarösstæðis. Hún er 25 álnir frá norðri til suðurs og byrjar að norðan við lóð fulltrúa Egils Jónssonar. Frá vestri til austurs er lóðin $46\frac{1}{2}$ alin. Egill Jónsson skuldbindur áig til að láta 5 álnir af hans lóð standa auðar, sama lofar Jóhannes Jónsson með tilliti til hans lóðar, svo að 10 álnir verði milli bygginganna á þeirra lóðum. Stefnan á húsum þeim, sem Jóhannes Jónsson byggir á þessari honum útmældu lóð, sé hin sama að austan, sem á hinum öðrum nábúahúsunum. Þessi lóð táknast í grunnregistrinu N^o 7 í Kyrkjugarössträti.-

Jóhannes Jónsson E. Jónsson

2. Silfursmiður Árni Sigurðsson í Melshúsum beiðist þann 18da þ.m. í bréfi, sem framlagt var þannig látandi " ", að honum yrði útmælt hússtæði, og þess afstafa takmörkuð áfast við N^o 5 Litra B á Melshúsa og Hólakotslóð. Þegar nefndin var komin á staðinn var hún þess vís, að ei hefir verið gjætt byggingarnefndargjörðarinnar frá 9da Maí 1844 (folio 11 hér að framan), sem fyrirbýður lóðareigendunum hér, að geima vestanveröt við bæinn mó sinn, en einniöt á þessu plássi beiðist Árni Sigurðsson, að honum sé útmælt hússtæði. Eptir þessum kringumstæðum varð nefndin að neita

tiltekna svæði vestanverðt við bæinn. Árni Sigurðsson geimir sér tíma til umhugsunar viðvíkjandi því, hvört hann kjósi að honum verði útmælt hússtaði inni kálgarði hans, eða annarstaðar á hans lóð. Að því leiti Melshúsamenn hafa óhlýðnast gjörðinni frá 9 Maí 1844 mun nefndin seinna, af því sumir þeirra nú voru fjarverandi, kalla þá saman til þess að fullnægja tóðri gjörð.

Árni Sigurðsson

3. Factor Havsteen, fyrir hönd Madame S. Ottesen, beiðist leifis til að byggja móhús af timbri með manþaki norðanverðt og áfast við gaflinn á eignarhúsi hennar N^o 1 í Túngötu. Nefndin eptirlét þetta með því skilyrði, að nyrðri gaflinn á móhúsinu fylgdi þeirri stefnu og gengi ei lengra til norðurs, en skíðgarðurinn að þessu húsi (Hauge-stakittet) ræður.

Havsteen

4. Vefari Sigurður Benediktsson hafði áfermað að byggja móhús áfast við íbúðarhús hans N^o 6 í Austurstræti á hans lóð, en nefndinni þótti þetta eingjörandi eða óholt með tilliti til eldsvoða, með því líka móhúsið, eptir því sem staða var ætluð því, hefði komið til að liggja við hús ekkjufrúr Finsen N^o 5 Litra B í Austurstræti.

Fyrir nefndarinnar meðalgængu ávanst það við Sigurð Benediktsson og ekkjufrú Finsen, að Sigurður Benediktsson byggir tóð móhús í 10 álna fjarlægð frá íbúðarhúsi sínu og fyrnefndri eign Ekkjufrúarinnar, og eptirlætur Ekkjufrúin Sigurði til þessa hússtaðis sem er 6 álnir frá austri til vesturs og 4½ frá suðri til norðurs, það nauðsynlega pláts, með því skilyrði, að Sigurður Benediktsson um leið og hann byggir upp húsið gyrði fyrir hennar lóð frá móhúsinu upp að eignarhúsi Ekkjufrúarinnar Litra B N^o 5 í Austurstræti og viðhaldi þessum skíðgarði. Nefndin útmældi því Sigurði Benediktssyni móhússtaðið á því áður tiltekna svæði. Það svæði, sem Ekkjufrú Finsen þannig afstendur, er 8½ al. frá suðri til norðurs og 3½ frá austri tilvestur

S. Benediktsson M. Finsen

5. Fyrrverandi bærfulltrúi, snikkari Helgi Jónsson hefir þann 24ða þ.m. bréfléga beiðst viðauka við lóð hans N^o 7 á Ingólfsbrekku af því að stökkverkshús það, sem hann til bráðabyrgða hefir reist, og enþá ei er þakið, standi svo nálægt bærhúsunum, að vart megi á milli þess og þeirra gánga. Bréfið framlegst þannig látandi " " . Helgi Jónsson var tilstaðar. Nefndin varð við beiðni hans, og útmældi honum eptirfylgjandi viðauka við lóð hans nefnilega: 11 álnir frá kálgarðsveggnum syðri til suðurs og 40 álnir frá austri til vesturs.-

Fundinum slitið.

Aar 1849 Tirsdagen den 14 August var Bygningscommissionen tilstede paa Arnarhólsland for at afstikke den i Communalbestyrelsens Skrivelse til Stiftamtet af 25 Febr. 1848 og det kongelige Rentekammers Skrivelse af 5te August f. A. ommeldte Vei, som Communalbestyrelsen agter at anlægge i Faveur af de i Skuggahverfið boende Tomt-
husmand. Som Reqvirent af Forretningen mødte hans højvelbaarenhed Herr Stiftamtmand von Rosenörn, saavel som og Syssemand Th. Guðmundsen i Egenskab af Administrator for det kongelige Ombudsjorde.

Bygningscommissionen kom overeens om at den omhandlede nye Vei skulde anlægges og begynde ved det sydøstlige Hiørne af Tomt-
huset Steinstaðir og fortsattes i syd^{ve}stlig Retning heelt op til Landeveien og bliver denne Veilinie aftegnet paa et af Adjunct B. Gunlögsen over Skuggahverfið og Arnarhólsland optaget Kaart, som blev fremlagt ved Forretningen og imod hvilket Commissionen ikke havde noget at indvende. - Forsamlingen hævet.

Christiansson Thorstensen H.St.Johnsen Aug.Thomsen MÖW.Biering
const.

Rosenörn J.Guðmundsson

Ár 1849 þriðjudaginn hinn 14da August mætti byggingarnefnd-
in við bæinn Stafn við Reykjavík til þess að yfirskoða hvört tómt-
maður Alexius Árnason mætti leingia timburhiall sinn sem liggur vestan
við bæinn, um 3 álnir austur eptir eins og hann hefir beiðst leyfis um
þareð hiallur þessi liggur með austurenda sinn liðugar 13
al. frá næsta húsi eða svonefadu Bjargi, áleit byggingarnefndin ekkert
vera á móti að veita hið umbeðna leyfi, þó með því skilyrði að hann
færði ~~hæ~~^{tré} stakkittið, sem er framan við bæinn, í beina línu frá hiall-
gaflinum suður eptir eður 3 áhnum nær bænum. - Fundinum slitið.

Christiansson J.Thorstensen Aug.Thomsen Biering H.St.Johnsen

Ár 1849 miðvikudaginn hinn 5ta September var byggingarnefndin
nálæg að Þórukoti í Þingholtum í suðvestur frá skólavörðuveginum í til-
efni af beiðni ekkiunnar Þóru Torfadóttur um leyfi til að mega fara
út mót austri kálgarð sinn, og var beiðni þessi þannig hljóðandi:

Kálgarður hennar er frá norðri til suðurs 19 álnir og austan
við hann út að veginum ~~frá~~ svo mikið pláts, að garðinn án nokkurs skaða
ná útfæra mót austri um 9 ál. og veitti nefndin leyfi þartil svo og
til þess að túnpetti það, sem er rétt framan við og tilheyrir tómt-

húsmanni Jóni Árnasyni megi lagast eptir því, þegar það verður fullkomlega umgyrðt. -

Christiansson J.Thorstensen H.St.Johnsen Aug.Thomsen

Ár 1849 föstudaginn hinn 14 September var Byggingarnefndin nálæg að Há koti við Reykjavík í tilefni af beiðni tómithúsmanns Þórðar Gíslasonar um leyfi til að byggja á lóð sinni vestur af timburhialli sínum móhús 3 al. á leingd og jafn breiðan og hiallinn sjálfan, sem er $4\frac{1}{2}$ al. ábreidd.

Nefndt bótarbréf hans hícum dagsett var framlagt þannig hljóðandi: " " og hafði byggingarnefndin ekkert eptir kringumstæðunum á móti þessari áformaðri skúrbyggingu. -

Sama dag mætti byggingarnefndin einnig að Suðurbæ í Reykjavík til þess eptir beiðni tómithúsmanns Guðmundar Hannessonar í bréfi dagsettu ídag, sem framlagist þannig hljóðandi: " " að útsjá honum stæði undir hiall úr timbri, sem hann hefir áformað að koma upp.

Eptir að hafa skoðað afstöðuna, veitti byggingarnefndin leyfi til að timburhiallur yrði byggður 5 al. lánur og 5 álna breiður með stafnana frá suðri til norðurs á rennubarminum fyrir sunnan Suðurbæ þannig að vesturhliðin á hiallinum, hvörs norðurstafrn á að vera í 6 álna fjarlægð frá bænum, sé í beinni línu við bærbilið, sem snýr mót austri.

Christiansson Aug.Thomsen H.St.Johnsen

Ár 1849 þriðjudaginn hinn 2. Október var Reykjavíkur bæar byggingarnefnd nálæg í Þingholtum til að líta eptir, hvört nokkuð væri á móti því að bóndinn Guðni Einarsson fengi að byggja timbur hiall á landamerkiunum milli hinna útmeldu lóða Gríms Bjarnasonar og Magnúsar Pálssonar, sem hafa afstaðið það pláts, sem þarf undir hiallinn. Beiðni viðkomenda um skoðun þessa var framlögð þannig hljóðandi dagsett ígiar.

Eptir nákvæmari skoðun afstöðunnar fann byggingarnefndin ekkert á móti að leyfa hina umbeðnu hiallbyggingu á greindum landamerkjum og á þessi hiallur að vera 6 al. lánur og $3\frac{1}{2}$ al. breiður og snúa með stafnana mót austri og vestri og stendur áveðursendi hans þá í beinni línu við annan timburhiall, sem tilheyrir Magnúsi bónda Pálssyni og er nokkru sunnar.

Christiansson Aug.Thomsen H.St.Johnsen

Ár 1849 hinn 9 dag octobermánaðar var Reykjavíkur bæjar byggingarnefnd nálæg í Þingholtum til þess að útmæla tómhúsmanni Jóni Jónssyni frá Þórukoti bæjarstæði fyrir ofan bæ Lárusar Hallgríms sonar samkvæmt beiðni hans þar um frá 6ta þ.m. sem framlagðist þannig hljóðandi: " "

Beiðandanum var í því skini útmælt norðanverðt við skólavörðuvegin fyrir ofan svonefndan Lárusarbæ (Litlabæ) og í beinni ~~stefnu~~ stefnu frá suðausturhorni á umgirða plázi bæjar þessa í austur norðanverðt við skólavörðuvegin, bæjar- og kálgarðsstæði 60 álnir á lengd eður frá austri til vesturs og 23 álnir á breidd eður frá norðri til suðurs. - ut supra.

Christiansson Aug.Thomsen H.St.Johnsen

Ár 1849 þann 1ta Nóvember mánaðar var byggingarnefnd Reykjavíkur bæar nálæg sunnanverðt við hús Friðriks snikkara svo nefnt, hvar skráddari, tómhúsmáður Ólafur Einarsson hefir mælt til að fá útmælt hús- og kálgarðsstæði.

Beiðni hans hérum dagsett í dag var framlögð, þannig hljóðandi: " "

Samkvæmt tilmælum þessum var nefndum Ólafi Einarssyni útmælt lóð undir hús og jarðeplagarð sunnan við áður umgetið hús Friðriks snikkara í Þingholtum 20 faðmar í beinni stefnu suður frá útmælingu hins síðarnefnda, en frá vestri til austurs 24 al. og var hann aðvaraður um að hann yrði að vera búinn að umgirða lóð þessa innan 2 ára, þarð hún ella falli undir bæinn aptur.

Christiansson Aug.Thomsen H.St.Johnsen

Ár 1850 laugardaginn hinn 12. janúar var byggingarnefnd Reykjavíkurbæjar nálæg við hið gamla Klúbhús, til þess að mæla út grundvöll undir nýtt hús, er bæjarbúar hafa í áformi að byggja af bindingsverki 20 álna langt og 18 álna breiðt til samkomustaðar fyrir fjelag það, sem er stofnast undir nafninu "bræðrafjelag".

Beiðni Madame J. M. Thomsen, dags. 2.þ.m. var framlögð þannig hljóðandi: " "

Upp á tilvondandi samþykki hins háa stiftamts áleit byggingarnefndin sjer þannig skyldt, að neita ekki um að útmæla hinn umbeðna grundvöll á þá leið, að húsíð skildi suðaustur norðanverðt við

frá austri til vesturs, og austurstafn þess ná jafnt út og austurstafninn á enu eldra Klúb-húsi, og norðurhlið ens nýja húss vera í beinni línu við norðurstafninn á glermeistara Zogas húsi og norðurhliðina á kaupmanns Chr. Möllers húsi, nær þá vesturendi hússins allt að þverrennu þeirri, sem liggur frá enu eldra Klúb-húsi til norðurs í aðalgötunni, og verður bilið milli ens nýja og ens gamla Klúbhúss aðeins 7 álnir, í hverju tilliti þess ber að geta, að "bræðrafjelagið" hvað hafa í hyggju að kaupa af Madame Thomsen hið eldra Klúb-hús, og eiga hús þessi að setiast í sambandi hvert við annað við millibyggingu, sem mindar inngang til beggia húsanna og hið nýja hús að verða tvíloftað og í því vera tveir skorsteinar. -

Christiansson Aug.Thomsen Thorstensen H.St.Johnsen

Ár 1850 laugardaginn hinn 2an Febrúar var byggingarnefndin nálæg að Þingholtum ofan við hina svonefndu Bergstaði og sunnanverðt við skólavörðuveiginn, hvar tómtúsmáður Pétur Skúlason hefir æskt eftir að fá útmælda lóð undir bæ og kálgarð samt túnblett, ef honum, þá framlíða stundir, auðnaðist að geta útgræðt hann. -

Beiðni hans hérum í bréfi dagsettu 23ðia f.m. var framlögð þannig hljóðandi: " "

Samkvæmt þessum tilmælum var nefndum Pétri Skúlasyni fyrir ofan og austan Bergstaði útmæld lóð sunnan við Skólavörðuveiginn 45 al. á leingd frá vestri til austurs upp með nefndum veigi í 6 álna fjarlægð og 22½ al. á breidd og hlutaðeigandi varaður við, að lóð þessi félli aptur til þæris, ef hann yrði ekki búinn að umgírða hana innan 2 ára. -

Christiansson Aug.Thomsen H.St.Johnsen

Ár 1850 laugardaginn hinn 4ða maimánaðar var byggingarnefndin nálæg við húsið N. í . . . til þess samkvæmt beiðni yfirverzlunarfulltrúa M. W. Bierings, að eptirlíta hvort nokkuð væri á móti að hann norðan við gablann á nefndu húsi byggði upp úthús 6 álna langt og 9 álna breiðt. -

Þarð þetta nýja hús er á egin grundvelli og í nægum fjarska frá nágrennahúsunum, áleit byggingarnefndin að ekkert gæti orðið haft á móti tjeðri hússbyggingu. -

Christiansson Aug. Thomsen H.St.Johnsen

Ár 1850 hinn 22 maímánaðar var Byggingarnefndi Reykjavíkur bær nálæg á hinu óbygða svæði milli Steinsstaða og Traðarkots fyrir ofan Reykjavík til að útmæla smiðunum Eyolfi Þorvarðarsyni og Einari Jónssyni, sem hafa fengið leyfi til að taka bólfestu í bænum, byggingar- og kálgarðsstæði samkvæmt beiðni þeirra hérum dagsettu í dag, sem framlagðist þannig hljóðandi: " "

Byggingarnefndin áleit hentast hússtæði eptir ávísun viðkomandi vestanverðt við Steinstaðagarðana og í 12 álna fiarlægð frá norðausturhorninu á bænum Traðarkoti, og útmældi þeim þannig húsa og kálgarðastæði frá norðri til suðurs 60 al. og frá austri til vesturs 42 álnir, og gjörði þá vara við, að þeir yrðu að vera búnir að umgirða þetta svæði innan 2ia ára, þaræð það ella félli til bæris aptur. -

Christiansson Aug.Thomsen Thorstensen

Ár 1850 laugardaginn hinn 25 maí mánaðar var byggingarnefnd Reykjavíkur bær nálæg við hinn svonefnda Skólaba til þess samkvæmt tilmælum viðkomenda frá 16. þ.m. sem framlagðist þannig hljóðandi: " "

að líta eptir, hvört haft yrði á móti, að þeir stækkuðu kálgarð þann, sem tilheyrir nefndum bæ og er 32½ al. á breidd og liggur vestanverðt við bæinn.

Samkvæmt tilmælum viðkomenda leyfði byggingarnefndin þeim að færa garðinn út mót vestri um 6 álnir á móti því að þeir tyrfðu yfir þann hluta af öskuhaug er þar stendur, sem yrði utangarðs og höfðu þeir, er hafa túnið kringum Skólabæinn, ekkert móti, að leyfi þetta með þessu skilyrði væri gefið.

Christiansson Aug.Thomsen Thorstensen H.St.Johnsen

Ár 1850 sama dag var Byggingarnefnd Reykjavíkur bær nálæg við húsið N° 7 í Kirkiugarðsstræti til þess samkvæmt tilmælum eigandans að nefndu húsi Jóhannesar Jónssonar að útmæla móhússtæði.

Beiðni hans dagsett ígíær var framlögð þannig hljóðandi: " "

Samkvæmt þessum tilmælum var honum af byggingarnefndinni útmælt stæði undir hús 8 al. langt og 6 álna breiðt, sem skyldi snúa frá suðri til norðurs með stafnana, og fram- eða vesturhlið þess vera í beinni línu við vesturhlið íbúðarhússins og þess nyrðri stafn ná

með norðvesturhorninu að suðausturhorninu á íbúðarhúsinu og jókst þannig grundvöllur, sá er snikkari Jóhannes Jónsson hefir áður fengið útmældan, um tvær álnir suður eptir frá veginum og uppeftir svolángt sem útmæling hans nær vestur eptir.

Christiansson Aug.Thomsen Thorstensen H.St.Johnsen

Ár 1850 miðvikudaginn hinn 5 júnímánaðar átti Byggingarnefndin í Reykjavík sjer mót að Há koti samastaðar, til þess eptir tilmælum hlutaðeigandi í bríefi dagse igiær, sem lögð var fram þannig hljóðandi: " " " , að mæla lóð tjeðs bæjar, þaræð hún ekki finnst áður að vera mæld. -

Sankvæmt tilmælum þessum, var hún því mæld á þá leið:

23 $\frac{1}{2}$ al. á breidd frá suðri til norðurs

39 - á lengd frá austri til vesturs

37 - frá suðri til norðurs að vestanverðu og

54 - frá austri til vesturs að sunnanverðu.

og var honum ýtarlega sagt að vera búinn tilhlífðilega að gyrða lóð þessa á alla vegu innan 2 ára frá því honum var mælt út, því annars misti hann hana aptur og yrði hún þá eign bæjarins. -

Var því næst móti þessu slitið. -

Christiansson Aug.Thomsen

Ár 1850 miðvikudaginn hinn 5ta júnímánaðar kl. 5 $\frac{1}{2}$ eptir miðjan dag átti hlutaðeigandi byggingarnefnd í Reykjavíkur bæ sér mót að Helgastöðum við Reykjavík, til þess sankvæmt beiðni ívars bríefbera Jónssonar í bríefi dagsettu ígiær, að mæla honum út lóðarviðbót á tjeðu nýlendubóli, og sem hann sankvæmt bríefi fyrrum veranda stiptamtanns, innanríkisráðherra Rosenörns dagsettu 30. maí 1850 hefir verið leyft, én nokkurs annars endurgjalds, en að hann aptri móupptekt í Arnarhóls landamærum; bríef beiðandans var framlagt þannig hljóðandi: " "

Sankvæmt áðurgreindum tilmælum, var honum því næst af byggingarnefndinni útmæld lóð þessi á þá leið:

57 faðmar frá austri til vesturs, 6 álum norðan við veg þann er liggur frá Reykjavík að Laugarnesi og ræður breiddinni á hinni útmældu spildu að sunnanverðu, en að norðanverðu nær spildan til sjáfar, og var hlutaðeigendum tilkynnt, að þeir innan tveggja ára yrðu að vera búnir að umgyrða land þetta, og skyldi þarði þeim

Og útmældi byggingarnefndin samkvæmt því byggingarstæði fyrir timbur-skúr við suðausturendan á tjeðu húsi 4 álna breiðt og frá austri til vesturs og í beinni línu við suðurhlið hússins og 8 álnir frá suðri til norðurs og verður þannig millibil milli skúrsins og næsta húss fyrir austan, sem tilheyrir verzlunarþjón Friðriki Gíslasyni aðeins 9 álnir, og er þess þar hjá að geta, að nefndur verzlunarþjónn fyrir sitt leyti hefði ekkert á móti hinni áformuðu sskúrbyggingu, sem þannig var komin undir samþykki amtsins. Fundi slitið.

Christiansson Thorstensen H.St.Johnsen

Forevist den 9de April 1851

J.D. Trampe

Ár 1851 laugardaginn hinn 10da maímánaðar var byggingarnefndin nálæg á enu óbygða plátsi milli Bergstaða og Brennu til þess að útmæla tómhúsmanni Guðna Einarssyni byggingarstæði samkvæmt tilmælum hans í brjefi dagsettu igiær, sem framlagðist þannig hljóðandi:

Samkvæmt tilmælum þessum var hlutaðeiganda útmælt bæjarstæði milli ofantjeðra bæja að breidd frá suðri til norðurs allt að sirðri kálgarðsvegg á Bergsstöðum 17 faðmar, en frá austri til vesturs 22 faðmar, þannig að, að austanverðu sje tekin bein stefna frá suðausturhorninu á bænum á Bergsstöðum suður í tóft eðvar kofa norðaustan við Brennu, en að vestanverðu ræður túngarður fyrir austan eða ofan Grímsbæ og Holt, og var hlutaðeiganda tilhaldið, að setja bæinn þannig, að hann yrði í beinni stefnu við bæinn á Bergsstöðum, samt innan 2 ára að hafa umgiröt hina útmældu lóð. Mótinu slitið.

Christiansson Aug.Thomsen H.St.Johnsen

Ár 1851 mánudaginn hinn 12 maí var byggingarnefndin Reyðjavíkurbæjar nálæg fyrir sunnan smiðju Sæmundar smiðs Arngrímssonar til að útmæla þar byggingar og kálgarðsstæði handa Einari snikkara Jóhannssyni hjer í bænum, samkvæmt beiðni hans í brjefi dags. ídag, sem innferist hjer þannig hljóðandi: " "

Eftir þessum tilmælum útmældi byggingarnefndin hlutaðeiganda hið umbeðna byggingar og kálgarðsstæði sunnan við kálgarð Sæmundar smiðs ferhyrnt stykki frá norðri til suðurs $16\frac{1}{2}$ al. en frá vestri til austurs $33\frac{1}{2}$ al. Norður frá austurhlið þessa útmælda stykkis í beinni línu við austurhliðina á íbúðarhúsi Sæmundar smiðs, en

að sunnanverðu verður hlið þess jöfn suðurstafni bakaríisins, að vestan ræður skurðurinn fyrir ofan bakaríið, en að norðan suðurhliðin á kálgarði Sæmundar smiðs og áformar hlutaðeigandi að byggja á lóð þessari lítið timburhús, sem snúa á með gaflana frá suðri til norðurs og vera í beinni línu (við) suðurendan á íbúðarhúsi Sæmundar smiðs. Var hlutaðeiganda uppálagt að girða þetta svæði innan 2ja ára og að því búnu nefndarfundir slitið.

Christiansson Aug.Thomsen H.St.Johnsen

Ár 1851 miðvikudaginn hinn 14. maímánaðar var byggingarnefndin nálæg fyrir sunnan Halldórsbæ til þess að mæla byggingar- og kálgarðsstæði handa tórnthúsmanni Byrni Bjarnasyni hier í bænum, samkvæmt beiðni hans í brjefi dagsettu ídag. Brjef þetta var framlagt þannig hljóðandi: " "

Samkvæmt tilmælum þessum var hlutaðeiganda af byggingarnefndinni útmælt hið umbeðna byggingar og kálgarðsstæði 10 al. fyrir sunnan Halldórsbæ, hverjar 10 ál. eru ætlaðar til sameginlegs gangrúms á milli bæjanna, ferhyrnt stykki 25 faðmar frá norðri til suðurs, en frá austri til vesturs 18 faðmar, ~~XXX~~^{SVO} girðing þessa svæðis að austanverðu verður í beinni línu við Ólafsbæ, en að neðan ræður túngarðurinn, þó var hlutaðeiganda uppálagt að byggja ekki svo nálægt túngarðinum, að ekki mætti leggja veg ofanverðt við túngarðinn, ef nauðsyn þætti til bera, einsog honum éinnig var fyrirlagt, að umgyrða blett þenna innan 2ja ára tíma. Fundir slitið.

Christiansson Aug.Thomsen H.St.Johnsen

Ár 1851 miðvikudaginn hinn 21. maímánaðar var byggingarnefndin nálæg:

1. fyrir austan Veghús norðan við Laugarnesveginn til að útmæla Einari tórnthúsmanni Bjarnasyni kálgarð og byggingarstæði eptir beiðni hans í brjefi dags. 19da þ.m. sem innferist hjer þannig hljóðandi: " "

Samkvæmt tilmælum þessum útmældi byggingarnefndin hlutaðeiganda 16½ al. fyrir austan Veghúsakálgarð ferhyrnt svæði 12 faðma frá norðri til suðurs, en 15 faðma frá austri til vesturs og var hlutaðeiganda uppálagt að halda þeirri stefnu á garðinum að sunnanverðu, sem suðurhliðin á Kasthúsagarði tilvísar, og hafa umgirðt þetta svæði innan 2ja ára, þá það ella falli aptur til bæjarins.

2. í holtinu fyrir ofan Ólafsskráddarabæ til að útmæla fyrrverandi vinnumanni Páli Pálssyni byggingar og kálgarðsstæði eptir ósk hans í brjefi dags. ígíar, sem framlagðist þannig hljóðandi: " "

Eptir þessum tilmælum var nefndum Páli ~~Ráðgjafi~~ útmælt ferhyrnt byggingarstæði 12 faðmar frá norðri til suðurs, en 10 faðmar frá austri til vesturs og honum uppálagt, að setja bæ sinn á þessu svæði þannig að hann yrði í beinni línu að sunnan við Ólafsbæ samt að vera búinn að umgyrða lóð þessa innan 2ia ára, ef hún ætti ekki að falla aptur til bæjarins. Fundi þessum slitið.

Christiansson Aug. Thomsen H. St. Johnsen

Ár 1851 þ. 26. maí var byggingarnefnd Reykjavíkurbæjar nálæg við húsið N.2 í Túngötu samkvæmt tilmælum Conferetsráðs Sveinbjörnssens að yfirlíta hvort nokkuð gæti verið á móti því að hann lengdi hús sitt um 9 al. norður eptir. Brjef hans dags. 20. þ.m. var framlagt þannig hljóðandi: " "

Þaræð viðauki þessi á að byggjast á egin lóð og öldungis í beinni línu við og í sama formi og hitt húsið, gat byggingarnefndin ekkert á móti þessu áformi haft og það því síður, sem bilið á milli nábúahúsanna er yfirgæfanlegt.

Í sama sinni var byggingarnefndin einnig nálæg í garðsrúmi yfirréttardómara Th. Jónassens, útaf munnlegri tilkynningu hans, að hann áformaði að byggja þar lítið geymsluhús úr timbri, og gat byggingarnefndin eptir að hún hafði skoðað plátsið, ekkert fundið á móti því.

Christiansson Aug. Thomsen H. St. Johnsen

Ár 1851 þ. 10da júní var byggingarnefndin nálæg að Stöðlakoti, til þess samkvæmt tilmælum smiðs Eiríks Eiríkssonar að útmæla honum byggingarpláts í viðbót við þann smiðjukofa er hann hefir þar keypt. Brjef hans um þetta efni var framlagt þannig hljóðandi: " "

Samkvæmt þessum tilmælum var beiðandanum útmælt byggingarpláts sunnan við bæinn í Stöðlakoti 12 al. frá norðri til suðurs í beinni línu við garðinn að austan 28¹/₂ al. frá austri til vesturs; og var svo fyrirmælt að þjettan garð skyldi byggja sunnan við lóð þessa til að varna átroðningi.

Christiansson Aug. Thomsen H. St. Johnsen M. W. Biering Thorstensen

Ár 1852, dag 2 Febrúar mánaðar var byggingarnefndin í Reykjavík til staðar hjá Verðslunarfulltrúa Fischer, til þess að skoða, hvort nokkuð gjæti verið smóti því, að geymsluhúsi stórkaupmanns Knutzons í Hafnarsträtinu væri breytt á þann hátt, er verðslunarfulltrúi Fischer fyrr hefir óskað hans vegna og um hvað Stiftamtmaðurinn þann 25ta þ.m. hefir leitað byggingarnefndarinnar álits.- Geymsluhús það, sem nú er talan um að breyta, liggur í hafnarsträtinu, langs með götumni með stafnana mót vestri og austri. Að vestan verðu við það, er sölu- og íbúðarhús verðslunarfulltrúa kaupmanns Knutzons í 5 álna fjarlægð, en að austan verðu við það liggur geymsluhús kaupmanns Biering í 1 7/8 al. fjarlægð. Húsið er nú á lengd 23 3/4 al. og á breidd 11 1/2 al. og jafnhátt hérum bil húsum þeim, er það stendur hjá. Þarómóti á hið nýja hús, er kaupmaður Knutzon ætlar að byggja þar í stað þessa, og í hvers öðrum enda á að vera sölubúð, að verða á lengd 24 al. og á breidd 16 al., og byggjast í sama stað og þetta, sem nú; það sem húsið á því að lengjast, verður 1 qv. og á það að lengjast um það til vesturs, og millumbilið millum sölubúðarinnar og geymsluhússins þannig styttest um 1 quartil; en það sem það á að breiðka um, verður 4 1/2 al. er gengur uppá garðs-plátsið, og þar liggur ekkert hús nær, enn annað geymsluhús í sömu byggingu, er kaupmaður Knutzon og á, og verður það í 5 1/2 al. fjarlægð þarfrá. Hvað hátt hús þetta verður, kveðst verðslunarfulltrúi Fischer ekki vita, en nokkuð muni það þó eiga að verða hærra. Byggingarnefndin gat ekki fundið, að þessi breyting á geymsluhúsinu gjæti verið til skaða fyrir nokkurn einstakan mann, eður meiri eldsvoðavon þyrfti að verða af henni, einungis finnur hún nauðsynlegt að geta þess, að hún álítur að ekki ætti að gjörast eldstæði í því nýja húsi nema ef væri lítil kamín, og með því skylyrði álítur hún að breytingin megi framfara.

Jón Pjetursson
(settur)

D. Knudsen

Ár 1852, dag 14 Febrúar átti byggingarnefndin í Reykjavík mót með sér til þess að mela út beiki Tofta, eptir beiðni hans, svæði til húsbyggingar og kálgarðs fyrir austan landsyfirréttarhúsið langs með læknum. Byggingarnefndin mældi honum út í þessu skyni fylgjandi svæði: frá austurstræti langs með skíðgarðinum fyrir austan landsyfirréttarhúsið 56 álnir á lengd allt á móts við grjóttgarð þann, er hinum megin við lækinn gjörir takmörk millum lóðar þeirrar, er fylgir húsi bakara Bernhöfts og þeirrar er fylgir húsið kaupmanns

Gunnlögsens; frá skíðgarði landyfírréttarhússins austur eptir: að norðan verður 10 al., enn að sunnan verður 11 al.; verður þá frá grunni þessum að læknum 12 al. breið gata, er liggur langs með læknum. Húsið sjálft á að vera 10 al. breiðt og 14¹/₂ al. á lengd, snúa með gaflana móti norðri og suðri, og framhliðin snúa til austurs, norður-gaflinn ganga jafn langt út til austurstrætis, sem landsyfírréttarhúsið húsið liggja frá norðri til suðurs. Frá landsyfírréttarhúsinu og til hússins verða 15 álnir; önnur hús liggja því ekki nær. Uppá þessa útmælingu ber beikir Tofta að útvega sér Amtsins samþykki.

Jón Pjetursson
(settur)

Thorstensen

D. Knudsen

Ár 1852, dag 24. Febrúar mánaðar var byggingarnefndin, í hverja nú vantar enga meðlimi, í Reykjavíkurbæ stödd hjá verðslunarfulltrúa Fischer, eptir fyrirmælum stiftamtmannsins í bréfi frá 15. þ.m., til þess að gefa öll í sameiningu álit sitt um þau atriði, er stiftamtmaðurinn í nefndu bréfi hefir beðið álits um, áður enn hann veitti samþykki sitt um breytingu á geymsluhúsi stórkaupmanns Knutzons í sjáfargötunni. Fyrirtéur verðslunarfulltrúi Fischer var viðstaddur, kvaðst hann ekki með fullkominni vissu geta nú fremur enn fyrr sagt hvað húsið skyldi verða hátt, en það mundi hérumbil verða 7¹/₂ al. undir þakið; í vestri endanum ætti að vera sölubúð og íbúðar- eður skrifstofa með Camínu, en austurendinn ætti að vera geymsluhús. Hann ætlaði (að) flytja húsið eina alin lengra vestur eptir, svo brandstiga yrði komið við millum hús þessa og kaupmanns Bierings húss, sem nú ekki verður viðkomið. Eptir þessum kringumstæðum, og einkum með til- liti til þess, að verðslunarfulltrúi Fischer nú býður að flytja húsið lengra vestur eptir, svo sviðið millum þess og hús nábúans nú verður talsvert stærra en verið hefir, svo brandstiga verður komið við þar eptirleiðis, álitur byggingarnefndin, að þó húsið verði breiðara og herra, sem til er ætlað, vaxi ekki hætta fyrir eldsvoða þarvið, og að þess vegna frá hennar hálfu ekkert geti verið móti þessari til- ætluðu breytingu. Mótinu slitið.

Jón Pjetursson
(settur)

D. Knudsen

Thorstensen

F. Steinsson S. Skaptason
Th. Jonassen

Ár 1852, maíudaginn hinn 1ta Martsmánaðar var byggingar- nefndin í Reykjavík eptir beiðni kaupmanns R. Hansens hér í bænum tilstaðar við prentstofuna samastaðar, © Þessarskjalasafn Reykjavíkur

yrði niður sett og staðið á því auða svæði, sem prentstofan á fyrir norðan sig og vestur af geymsluhúsi því, sem hún á.

Svæði þetta er, þegar reiknað er frá prentstofunni út að kaupmanns Tørgesens stakitti og skúrnum við krambúðina á leingd 27 álnir, og yrðu þá þegar 10 álma bil er látið suðt norðantil við prentstofuna, og húsið er látið snúa frá austri til vesturs, og hliðin í línu með prentstofunnar geymsluhúsi, ekki nema $9\frac{1}{2}$ alin útað kaupm. Tørgesens fyrnefndum skúr, hvar húsið ætti að standa jafnlangt fram og krambúð hans, - og þar húsið sem byggjast á (að vera) á að vera 14 álnaríkkur á lengd, verða 14 álnir eptir austur að ofangreindu prentsverks geymsluhúsi. - Kaupmaður Tørgesen mælti á móti að svo nærri væri byggt skúr sínum, einsog tilgreint er, en nefndinni virtist að skúrin væri að setja á borð við Stakit, og að þessvegna ekki myndi næg ástæða til að banna að byggja húsið af þessari orsök, - enda yrði það merkia áqvæði að láta húsið ekki standa í aptari línu með pakhúsinu. - Frá nefndarinnar hálfu er þannig ekki neitt til fyrirstöðu að byggt verði hús á því tilgreinda svæði.

Jón Pjetursson
(settur)

F. Steinsson

Jonassen

Ár 1852, þann 1 Marts var byggingarnefndin í Rvík stödd hjá tórnthúsmanni Lárusi Hallgrímssyni hé í bænum, sem flytur beiðni um að meiga byggja skúr austanvert húss síns.

Nefndin kom á staðinn og áleit að einsog hier staði á, gæti ekkert verið móti því téðri skúrbyggingu til fyrirstöðu, einungis tók nefndin fram, að skúrin ætti að vera í línu með húsinu.

Jón Pjetursson
(settur)

F. Steinsson

Jonassen

S. Skaptason

Ár 1852, dag 23. Apríl mánaðar var byggingarnefndin í Reykjavík stödd hjá Geir skómakara Jónssyni, til þess, eptir beiðni hans, að gjeta að, hvort nokkuð gjæti verið á móti því, að hann mætti fá kálgarð sinn lítið stækkaðan til austurs, nl.: ofan á móts við vestari kálgarðsenda Conferentsráðs Sveinbjörnsens. Þetta svæði er hérumbil 8 al. á lengd og aðrar 8 á breidd.

Það byggingarnefndin áleit að hinn umbeðni partur ekki gjæti verið til neins gagns fyrir bæinn, með að liggja svona, einkum þar aðrir eiga grunn að á allar síðurnar, eptirlét hún téðum Geir

skómakara part þenna.

Jón Pjetursson S. Skaptason D. Knudsen
(settur)

Ár 1852, dag 5ta Mai mánaðar var byggingarnefndin í Reykjavík mætt í Strandgötunni til þess eptir beiðni verðslunarfulltrúa H. Johnsens að skoða, hvort nokkuð gjæti verið móti því, að kaupmaður Smith byggði millum sölubúðar sinnar og geymsluhússins, þannig að úr þessum báðum yrði eitt hús; Byggingarnefndin fann ekkert þessari beiðni til fyrirstöðu, og ekki heldur þó þessi partur yrði einu lopti hærrí, einsog hlutaðeigandi hefir í hyggju að gjöra; en jafnframt tók byggingarnefndin fram, að þessi nýi partur ekki mætti ganga leingra fram á götuna, enn í mesta lagi 8 þumlunga eða $\frac{1}{3}$ part úr alin, sem atlast er til að taki af skakkan svo miðbik og horn hússins standist á.

Jón Pjetursson J. Thorstensen Th. Jonassen D. Knudsen S. Skaptason

Ár 1852, dag 5ta Mai átti byggingarnefndin í Reykjavík fund með sér hjá Hákonarþæ í Grjótahverfi, eptir beiðni Jóns Ingimundarsonar, er ætlar að byggja nýtt timburhús 5 al. á lengd og 4 al. á breidd rétt fyrir suanan timburhjall sinn, og samfast við hann. Byggingarnefndin fann ekkert til fyrirstöðu þessari beiðni hans.

Jón Pjetursson J. Thorstensen Jonassen D. Knudsen S. Skaptason

Ár 1852, dag 17da Mai mánaðar átti byggingarnefndin fund með sér, til þess eptir beiðni hins setta bæjarfógeta, að gjæta að, hvort ekki gjæti hætta risið af því fyrir bæinn, ef kaupmanni Biering væri liðið að bræða lýsi í tréskúr þeim, er hann hefir látið byggja að vestan verðu við lækjarósinn. Bæjarfógetinn fann sér skyldt að geta þess, að undireins og hann varð þess var, að kaupmaður Biering hafði byggt tréskúr þenna, ritaði hann honum, að þar hann án þess fyrir fram að fá leyfi til skúrbyggingar þessarar hjá byggingarnefndinni, og bygging þessi mætti víst álitast hättuleg fyrir bæinn, m.m. yrði hann strax að láta rífa hana niður. Uppá þetta hafði kaupmaður Biering svarað, að hann að vísu álití að þetta ekki heyrði undir byggingarnefndina, því þetta væri engin bygging, en óskaði hana samt samankallaða til að gjæta að, hvort skaði gjæti

risið af þessu; þetta pláts hefði fyrr verið útvísað til að bræða lýsi á, og hann hefði slegið saman rétt til bráðabyrgða skýli þessu til þess að fyrirbyggja að hætta gjæti risið af bræðslunni, þar það væri til að skýla að eldinum. - Byggingarnefndin skoðaði staðian, og fann að skúrinn er einungis svo gjörr, að borðin í honum eru öll laus, og það má rífa hann niður á svipstundu ef vill, eins að skúrinn eiginlega ekki er gjörður til annars, en til þess, að skíla svo að eldinum að hann ekki geti fokið víðsvegar, og áleits að ekki gjæti verið til hattu fyrir þajinn, þó bræðt væri þar lýsi, ef nauðsynlegar vareygðar væri gjætt. Annars áleit byggingarnefndin, að að skúrinn eiginlega væri engin bygging, þar það ekki væri nema lauslega samanslegin borð, er strax mætti burt taka, og að þetta viðkæmi ekki sér. Bæjarfógetinn var að vísu á annari meiningu, og áleit, að skúr þessi beinlínis væri bygging og heyrði undir Pl. af 1839. - Hinir aðrir í byggingarnefndinni óskuðu að orðinu "skúr" væri allsstaðar breytt í orðið "skýli" þarð skýli þetta ekki einu sinni gjæti kallast "skúr", borðunum væri tilt saman að ofanverðu með einum nagla, og þakið væri einungis tveir lausor flekar. Fundi sliðið.

Jón Pjetursson Thorstensen D. Knudsen T. Steinsen S. Skaptason
(settur)

Ár 1852, dag 30. júní í Reykjavík var byggingarnefndin stödd fyrir vestan lækinn til þess:

1.º, eptir beiðni stórkaupmanns Knutzens, að mæla honum þar út að norðanverðu svæði til húsbyggingar, fyrir austan landsyfirréttarhúsið. Um þetta svæði hafði beikur Tofte fyrr beðið, en honum verið neitað um það af Stiftantínu af ástæðum þeim er nefndar eru í bréfi þess frá 22. marz þ.á. og var beikur Tofte sjálfur mættur og framleggur þann móti útmælingunni af þeim ástæðum er í banni hans eru tilgreindar. Fyrir hönd stórkaupmanns D. Knutzens er mættur factor Fischer og uppástendur hann útmælingargjörðinni sé haldið áfram. Þess ber að geta, að hann hefur boðið að borga 50 rdl. fyrir byggingarsvæðið til bæjarsjóðs, að vísu bíður beikur Tofte nú 60 rdl., en byggingarnefndin áleit, að þetta eptirboð því síður nú gæti til greina komið, sem factor Fischer bíður nú og að borga sama fyrir byggingarstaðið, sem Tofte.

Byggingarnefndinni kom saman um að gatan ætti að vera með læknum, suðureptir, og frá læknum að húsum upp eptir 13 álnir á breidd, - Húsið á að snúa út og suður, og vera á breidd 12 álnir.

en á lengd 20 álnir og millibilið frá yfirréttarhúsinu vera 10 álnir, og til þess þarf að fara inn stakkítið fyrir austan L.yfirréttarhúsið um 3 álnir. Grundvöllur sá sem að öðru leyti er atlaður húsinu, nær suður eptir til móts við garðinn, sem takmarkar bekarísisins lóð að sunnanverðu, í allt 58 álnir.- Byggingarnefndin gjöðri enfremur að skilyrði að eigandi hússins skyldi gjöra girðingu langsetis með læknum fyrir lóðinni og viðhalda henni á sinn kostnað; - upp á þetta ber hlutaðeiganda að útvega stiftants samþykki.

2. Eptir beiðni timburmanns Arentz að mæla honum hússtaði strax fyrir sunnan húslóð þá, sem stórkaupm. Knutzon er útvísuð vestur við lækinn. Þessi lóð er 36 álnir á lengd og nær frá götunni með læknum vestur að Dr. Schevings lóð. - Húsið, sem hann atlar að byggja, á að vera 20 álnir á lengd og tólf á breidd, og snúa frá norðri til suðurs. Það sama skilyrði um girðingu fyrir lóðinni með læknum, sem gjört var við stórkaupmann Knutzon, var einnig gjört við timburmann Arentz, einsog honum og ber að útvega amtsins samþykki.

3. Til að útmæla kaupmanni C. Siensen hússtaði fyrir sunnan lóð þá, sem timburmanni Arentz nú er útvísuð fyrir vestan lækinn. Þessi lóð nær suðureptir 30 álnir, og vestureptir jafnlangt og Arentz lóð, nema hvað suðurendi lóðarinnar verður mjórri, þar sem Hansens kálgarður tekur við. Húsið á að vera á lengd 20 álnir og breiddin tólf álnir. Siensen biðst til að borga 10 ríkisd. fyrir lóðina, og sömuleiðis að halda uppi girðingu og búa hana til á sinn kostnað langsetis með læknum fyrir lóð sinni.

Byggingarnefndin útvísaði þannig lóðina, þó ber hlutaðeiganda að útvega amtsins samþykki.

actum ut supra

Jón Pjetursson T.Steinsen Th.Jonassen Thorstensen S.Skaptason
(settur)

Þar stiftið eittsitt (?) hefur ákvarðað að byggingin með læknum skuli byrja að sunnanverðunni get eg ekki verið þessum útmælingum samþykkur.

D. Knudsen

Ár 1852, þann 14 August mánaðar, var byggingarnefndin tilstóðar hjá kaupmanni M. Biering í Reykjavík, sem í bréfi til nefndarinnar af 12. þ.m. hefur tilkynnt Byggingarnefndinni að hann hafi í áformi að byggja Etage ofaná Pakhús það, sem hann á og stendur úti á stakkstaðum fyrir framan íbúðar- og verzlunarhús hans.

Byggingarnefndin áleit að þessari ósk hlutaðeiganda ekki gæti verið neitt til fyrirstöðu, og gaf því sitt samþykki til þessarar ofanefndu breytingar á ofangreindu pakhúsi. Þó ber að leita amtsins approbationar.

En fremur gjörði kaupmaður M. Biering uppskátt fyrir nefndinni, að hann vildi og ætlaði að gjöra breytingu á íbúðarhúsi sínu, þá nefnil. að hann ætlaði að flytja eldhúsið, í vesturenda hússins, og setja þar skorstein, og einnig að gjöra nokkrar aðrar breytingar innanhúss.

Einnig þetta áleit nefndin honum heimilt, en hún þóttist sannfærð um, að hlutaðeigandi mundi hvað skorsteininn snerti, annast um að verkið yrði forsvaranlega leyst af hendi. ut supra.

V.Finsen S.Skaptason Th.Jonassen T.Steinsson

Ár 1852, þann 18. August mán. var byggingarnefndin tilstaðar hjá skilakennara herra H. Friðrikssyni í Reykjavík, sem í bréfi til nefndarinnar, dagsettu 16. þ.m. hafði tilkynnt nefndinni, að hann hefði í áformi að byggja móhús fyrir sunnan íbúðarhús sitt, 10 álnir á lengd og 6 álnir á breidd.

Nefndin, sem kom á staðinn, og skoðaði hvernig tilhagaði, fann ósk hlutaðeiganda ekkert til fyrirstöðu, þó ber honum að leita amtsins samþykkis áður en byrjað er á verkinu. - Fundinum slitið.

V.Finsen D.Knudsen T.Steinsson Th.Jonassen S.Skaptason

Ár 1852, 10. dag September m. var byggingarnefndin tilstaðar í brekkunni fyrir vestan tjörnina til að mæla þeim kaupmönnum M.W.Biering og G.F.Siensen út byggingarsvæði til "Fabriksanlæg", samkvæmt beiðni þeirra í bréfi 3. þ.m., sem var framlagt svohljóðandi

Samkvæmt þessu var ofanefndum mönnum mælt út svæði, 60 álna að lengd frá suðri til norðurs í ofanefndri brekku og byrjar það 94 álnum fyrir sunnan Grundtvigs-hús; að norðan eru 6 álnir frá því útvísaða svæði til uppsprettu þeirrar sem er í miðri eða sunnanverðri brekkunni; á breiddina nær svæðið frá götunni og niður að tjörninni og var hlutaðeigendum leyft að fylla upp 20 álnir út í tjörnina (til að búa þar til götu). Húsið, sem þeir ætla að byggja, verður langs með götunni á lengdina.

Þaræð svæði þetta er partur af túni því, sem leigt er þeim kaupmanni H. St. Johnsen og bókbindara Egli Jónssyni, bótti bygr

ingarnefndinni rétt að borgað væri til bæjarsjóðs nokkurt endurgjald fyrir það, með því fyrir má sjá, að lækka verður leiguna við þá, sem hingað til hafa haft túnið og héreptir leigja það. Álitu nefndarmenn að lækun þessi mundi svara svosem 1 rdl. á ári og var því ákveðið, þaræð hlutaðeigendur óskuðu helst að borga endurgjald þetta einu sinni fyrir öll, að það skyldi vera 25 rdl. Um leið og þeir kaupmaður Siemsen og kaupmaður Biering undirgengust þetta, áskildu þeir sér jafnframt, að þeir skyldu vera lausir við að borga endurgjald þetta, ef það skyldi reynast, að ómögulegt yrði að byggja í brekkunni vegna þess þar kynni að vera stórgrýti eða klettur undir jarðveginum, og féllst nefndin á það. Loksins ber þess að geta, að hlutaðeigendum ber að leita amtsins samþykkis, áður en byrjað er á verkinu. Fundinum slitið.

V.Finsen Thorstensen D.Knudsen Th.Jonassen T.Steinsson
M.W.Biering Carl Franz Siemsen

Ár 1852, fimtudaginn hinn 7. Október var byggingarnefndin stödd austur við lækinn til þess samkvæmt bréfi frá kaupmannsfulltrúa W. Fischer dagsettu 5. þ.m., sem var framlagt svohljóðandi " " að skoða afstöðuna millum grundvallarins sem hann þegar hefir lagt til húss þess, hvartil byggingarsvæði var útvísað stórkaupmanni Knutzon 30. júlí þ.á., og hver útvisun er staðfest með bréfi stíptamtsins frá f.m., og yfirréttarhússins, sem er næst þar fyrir vestan. Allir meðlimir byggingarnefndarinnar voru mettir nema yfirréttarassessor Jonassen, svo voru og mettir kaupmannsfulltrúi W. Fischer samt kaupmaður C. F. Siemsen og myllari Arenz, hverjum 2 síðarnefndum mönnum einnig hefir við ofanefnt takifari verið útvísað byggingarsvæði vestur með læknum, og hefir myllari Arenz einnig lagt grundvöllinn að sínu húsi í sömu stefnu og kaupmanns Knutzons.

Eptir að afstöðurnar bæði við lækinn og við yfirréttarhúsið nákvæmlega voru mældar af byggingarnefndinni, fannst það, að þeir lögðu grundvellir voru einsog vera átti eptir þeim staðfesta útvisun 13 álnir frá læknum, en þarómóti er grundvöllurinn að húsi því, sem stórkaupmaður Knutzon ætlar að byggja, nær yfirréttarhúsinu en opið bréf frá 29. maí 1839 tiltekur; nyrðra hornið á grundvöllinum er reyndar hérumbil 13 álnir frá yfirréttarhúsinu, en þarómóti er syðri endinn ekki meira en 9 álnir frá syðri endanum ágaflinum á yfirréttarhúsinu; þaræð kaupmannsfulltrúi Fischer lét í ljósi, að hann gæti hvorki gert húsið yfirhöfuð né heldur syðri enda þess mjórri

en þær kveðnu 12 álnir, og þarð nefndinni þótti öldungis nauðsynlegt að gata nákvæmlega ofannefndræreglu í opnu bréfi 1839 um afstöðuna ámillum húsanna, en þótti á hinn bóginn ekki eins mikil nauðsyn á að gatan millum lækjarins og húsanna væri fullt svo breið sem ákveðið var, nefnilega 13 álnir, uppálagði nefndin kaupmannsfulltrúa Fischer að flytja grundvöllinn þannig að hann sé hvergi nær yfirréttarhúsinu en 10 álnir, hvarámóti honum var eptir beiðni hans útvísuð 1 alin til austur á við, þannig að afstaðan millum hússins og lækjarins verða 12 álnir, og verður þessi afstaða einnig að gilda fyrir hús þau sem myllari Arenz og kaupmaður Siemsen hafa í áformi að byggja, hversvegna Arenz, sem eptir áðursögðu hefir þegar lagt grundvöllinn að húsi sínu, verður að flytja út grundvöllinn samkvæmt þessu, og verður hann að eiga við Fischer, sem fyrst hefir lagt grundvöllinn sinn en ekki hafði fyrr en nú aðgætt að hann eptir þeirri staðfestu útvísun kom of nærri yfirréttarhúsinu, um skaðabætur fyrir það, að hann þannig verður að flytja grundvöllinn. Þarð ekki hefir verið við útvísunina ákveðið neitt um línu þá, sem gaflinn á húsi stórkaupmanns Knutzons á að eiga út til Austurstretis, ákvarðaði nefndin einnig við þetta tækifæri, samkvæmt opnu bréfi 1839, Litr.C, að húsgaflinn á að fylgja beinni stefnu með framhliðinni á yfirréttarhúsinu. Loksins lét kaupmaður Siemsen í ljósi, að hann æskti að mega hafa hús sitt, sem útvísað var byggingarsvæði til við það optumgetna tækifæri, 1 eða 2 álnir breiðara en þá var ákveðið, nefnilega 12 álnir, þannig að það yrði 13 eða 14 álnir, og samþykkti nefndin það. Þess ber að geta að bera verður það sem hér er ákveðið undir stiptantið.

Nefndin bætir því við, að ef myllari Arenz skyldi óska að hafa hús sitt breiðara en eina alin, til þess að komast hjá þeirri fyrirhöfn að flytja bæði vestur og austurhliðina á grundvöllinum, þá geti nefndin ekkert haft þar á móti, einsog líka honum aptur var leyft, ef hann æskti þess, að láta húsið vera 1 eða 2 álnir styttra. Fundinum sagt slitið.

V.Finsen Thorstensen T.Steinsson S.Skaptason C.F.Siemsen

Den 14 ~~februar~~^{februar} Aar 1852 blev den omtalte Grund udmaalt til Tofte og af de Medlemmer Bygningscommissionen dengang bestod af eenstemmig tilladt. Husets Størrelse var dengang ansat til 14 Al. Længde og 10 Al. Bredde, hvortil der dengang efter deres Sjön var Plads nok. Efterat der saaledes er udmaalt en Byggeplads til P. C. Tofte den omhandlede Dag, ved hvilken Udmaaling jeg var tilstede, og som nu igen er ham frataget og udviist Grosserer P. C. Knutzon den 30te Juni d. A. hvilken Udvisning jeg allene dengang modsatte mig, saa kan jeg

nu ikke andet end indfinde at Grosserer Knutzon ikke kan have større Ret til førnævnte Byggeplads end Bødker Tofte som er Borger af Byen. Hvað Prisen for Grundænz angaaer har P. C. Tofte budt ligesaa meget som Factor Fischer paa Grosserer P.C. Knutzons Vegne, og endog vilde gjøre Overbud.

D. Knudsen

Ár 1852, þriðjudaginn hinn 12. okt. var bæjarfógetinn með vottum, lögregluþjónum bæjarins, tilstaðar austur við lækinn til þess samkvæmt opnu bréfi 29. maí 1839, Litr.A að útmæla byggingarsvæði það, sem 30. Júlí þ.á. var útvísað stórkaupmanni P.C.Knutzon af byggingarnefndinni. Til þess að taka þátt í útmælingunni hafði bæjarfógetinn tilkvætt snikkara D. Knudsen, svo voru og mættir verzlunarfulltrúi W. Fischer og timburmaður Ahrenz, sem á lóð næst því ungetna svæði.

Fór síðan útmælingin fram að öllu samkvæmt þeirri staðfestu útvísunargjörð, nema að því leyti að þess nú var nákvæmlega gætt, að hússtæðið hvergi verður nær yfirréttarhúsinu en þar lögskipuðu 10 álnir, sem ekki hafði áður verið aðgætt né nákvæmlega útmælt og reyndist það, að það samkvæmt þessu var nauðsynlegt að mjökka götuna millum hússtæðisins og lækjarins, þannig að hún verður $11\frac{1}{4}$ alin á breidd, sem þannig var útmælt. Loksins voru sett merki við takmörkin á lóðinni suður á við, einsog líka var ákveðið hvað langt stakkítið við yfirréttarhúsið á samkvæmt útvísuninni að flytjast inn. Það útmælda hússtæði var afmarkað með niðursettum spítum og snúrum.

Þaræð verzlunarfulltrúi Fischer ekki hafði neina frekari athugasemd að gjöra við það ofanskrifaða, var gjörðinni þannig lokið.

V. Finsen

W. Fischer

Ár 1852, miðvikudaginn hinn 13. okt. var af bæjarfógetanum áframhaldið útmælingunni á byggingarsvæðum þeirra stórkaupmanns P.C. Knutzons og myllara Ahrenz, til þess samkvæmt bréfi stiptamtsins ígar að ákveða nákvæmar breidd götunnar millum nefndra byggingarsvæða og lækjarins. Til aðstoðar við útmælinguna var viðstaddur timbursveinn Nielsen.

Eftir að búíð var með snúrum sem dregnar voru í ferhyrning

að mæla út hornin og afstöðurnar, var millibilið millum yfirréttarhússins og hússtæðis þess sem útvísað er stórkaupmanni Knutzon, eins og áður ákveðið til 10 álna, en þaræð það fannst að húsið átti, til að fylgja fullkomlega stefnunni af læknum, að smúa dálítið meira að læknum með því húshorninu, sem að sunnan snýr að nefndum læk, var gatan, samkvæmt ofanefndu bréfi stiptamtsins ákveðin á breiddina 11 álnir og 13 þumlungar - ellefu álnir og þrettán þumlungar - og var þetta afmarkað með niðursettum hælum.

Samkvæmt þessu var og einnig húslóð sú, sem útvísuð er myllara Ahrenz, útmæld honum og nákvæmlega afmörkuð með hælum. Gjörðinni lokið.

V. Finsen

Ár 1852, hinn 22. October var byggingarnefndin tilstaðar austur við lækinn til þess að ákveða hvað nærri læknum stakkít það, sem þar á að vera, skuli setjast og fellust menn á að það yrði 1 al. 13 þumlungar frá læknum; eins var ákveðið að gangstéttin skyldi að breidd vera 2 álnir, og verður þá gatan 8 álnir á breidd.

In fidem

V. Finsen

Ár 1852, miðvikudaginn hinn 27. October var byggingarnefndin tilstaðar í Aðalstræti við búðarhús Þorfinns kaupmanns Jónatanssonar Nr.1 í nefndu stræti til þess samkvæmt beiðni hans, sem var framlögð svolátandi: " " að yfirvega hvort honum gæti gefizt leyfi til að umgirða nokkurn hluta af svæði því sem liggur frá austri til vesturs millum syðri enda búðarhússins og götunnar (Aðalstrætis). Þess ber að geta að kaupmaður Þ. Jónatansson á garðsrúm fyrir sunnan húsið og nær garðsrúm þetta til suðurs að Austurstræti og til vesturs að Aðalstræti, og nær það 6½ alin lengra til vesturs en húsið sjálft, sem er í beinni stefnu með húsi Targesens og hérumbil einnig með prentsmiðjunni, hvarámóti girðingin kringum garðsrúm Þ. Jónatanssonar, sem eins og áður er getið, nær lengra vestur á við, er í stefnu með kirkjugarðinum og kálgarðinum við prentsmiðjuna, og er það nú ósk Þ. Jónatanssonar að mega útvíðka garðsrúm sitt norður á við fram með húsinu, þannig að það nái 8 álnir lengra en áður frá suðri til norðurs reiknað frá suðurgafli hússins, og viðauki þessi

nái eins langt til vesturs en sem garðsrúm hans hingað til hefir náð, og verður þannig viðbót sú, sem hann fær, á aðra hliðina 8 álmir og á hina 6½ alin. Þaræð garðsrúm það sem Þ. Jónatansson hingað til hefir haft, er harla lítið fyrir hann, og að nokkru leyti - með hliðsjón til þess að hann eptir gömlum afsalsbréfum þykist eiga lóð 6½ alin vesturfyrir hið umgetna hús, þótti byggingarnefndinni ekki full ástaða til fyrir sitt leyti að veita hið umbeðna leyfi, en áleit þó réttast, með tilliti til að menn kynnu ásiðan, til að gjöra götuna reglulegri, að vilja láta flytja inn bæði kirkjugarðinn, kálgarð prentsmiðjunnar og garðsrúmið við hús Þ. Jónatanssonar, en sjálfsagt þá mót endurgjaldi, - að gjöra það að skilyrði að ofanefndur vísauki við garðsrúmið skuli, ef þess verður krafist á sínum tíma, takast í burt aftur af eigandanum, án þess hann þarfyrir geti heimtað neitt endurgjald. Gjörðinni lokið.

V. Finsen Thorstensen T. Steinsson S. Skaptason

Ár 1852, fimtudaginn hinn 4. november hélt byggingarnefndin í Reykjavík fund með sér, til þess, samkvæmt bréfi frá stiptamtinu, dagsettu 30. f.m., sem var framlagt svohljóðandi: " " að yfirvega, hvort ekki mundi réttast nú þegar, um leið og kaupmanni Þorfinni Jónatanssoni væri leyfð en umgriðing sú við hús hans í Aðalstræti, sem ratt hefir verið um á næstundangangandi fundi byggingarnefndarinnar hinn 27. þ.m., að afmarka götuna og jafnframt bjóða þeim, sem eiga hús í sömu röð og Þorfinnur kaupmaður, að umgírða pláts það, er þeir þættust eiga, þannig að gatan væri nú þegar afmæld. Af nefndarmönnum voru auk bæjartfógeta tilstaðar justitsráð Thorstensen, saikkari D. Knudsen, bæjarfulltrúi S. Skaptason og söðlasmiður T. Steinsson.

Eptir að nefndarmenn höfðu nákvæmlega yfirvegað málefni þetta, féllust þeir í einu hljóði á að það mundi vel tilfallið að gatan væri nú þegar afmæld á þann hátt, sem stiptamtsbréfið bendir til, einsog nefndarmönnum einnig leitst vel á, að hlutaðeigendum, sem eiga hús í sömu röð og Þorf. kaupmaður einsog stiptamtmaður hefir stungið uppá, væri gjörður kostur á að mega umgírða pláts það sem liggur á milli húsa þeirra og þeirrar tilteknu stefnu, þó með því skilyrði, að til slíkrar girðingar þurfi í hvert sinn útvisun byggingarnefndarinnar og samþykki stiptamtsins. Fundinum slitið.

V. Finsen J. Thorstensen D. Knudsen T. Steinsson S. Skaptason

Ár 1852, föstudaginn hinn 12. nóvember var byggingarnefndin tilstaðar fyrir neðan kálgarðinn á Stöðlakoti, til þess samkvæmt beiðni tómt húsmanns Jóns Árnasonar í bréfi dagsettu 10.p.m., sem var framlagt svolátandi: " " að yfirvega hvort honum gæti orðið útmælt nokkuð að svæði því, sem liggur fyrir neðan nefndan kálgarð, svo garðurinn yrði stærri og stefan laglegri að neðan.

Eftir að nefndarmenn höfðu yfirvegað mál þetta, þótti þeim ísjárvert að útvísa hið umbeðna svæði, þaræð kálgarðurinn er full stór áður, auk þess að svæði þetta er partur af túni þájarins. Þarómóti þótti nefndinni ástæða til að leyfa J. Árnasyni að hann megi, þegar hann fer að hlaða girðinguna að neðanverðu eða vestanverðu á kálgarðinum, flytja vesturhlið þessa á garðinum út eða niður á við að sunnanverðu um eina alin, á móti því að hann að norðanverðu flytji girðinguna inn um eina alin, og verða nokkrir af nefndarmönnum að vera viðstaddir, þegar hann byrjar á verkinu, hvarum hann verður að gefa vísbendingu, svo gætt sé þess að farið sé eftir ofanefndri ákvörðun. Þó ber honum að leita amtsins samþykkis. - Fundinum slitið.

V. Finsen Th. Jonassen Thorstensen T. Steinsson S. Skaptason

Sama ár og dag var byggingarnefndin stödd vestur á læknisgötu, hvar nú var búíð að rífa hjall þann, sem áður hefir staðið fyrir framan íbúðarhús snikkara D. Knudsens og hét þá nefndur D. Knudsen, sem er meðlimur byggingarnefndarinnar í ljósi, að þaræð æskilegt væri og fallegra að gatan þar fyrir framan væri nokkuð breiðari, vildi hann leyfa að stakkstaði hans í þessu skyni væri flutt nokkuð inn, nefnilega að vestanverðu um hárumbil 1 alin, og að austanverðu nokkuð minna. Fyrir þetta tjáði nefndin honum þakklæti.

V. Finsen Thorstensen T. Steinsson S. Skaptason

Ár 1852, hinn 2. October var byggingarnefndin tilstaðar á Hólakoti, útaf beiðni Gríms Árnasonar þar, dags. 25 f.m. að lóðin við bæ hans yrði tiltekin og ákveðin. Bréfið hljóðar þannig.

Byggingarnefndin áleit að það væri tiltækilegast, að þessu yrði hagað þannig, að Sigurður feingi suður af hjalli sínum

útvísar 10 álnir á lengd og 10 álnir á breidd, í beinni línu með hjallinum og syðri hlið kálgarðsins fyrir suanan bæ hans, á móti því að Grímur ~~þessi~~ feingi af honum aptur ár kálgarðinum að aptanverðu rétt suður fyrir mótottina sem stendur norðan til í garðinum, beint í móti bæarsundi. Svo leyfði nefndin Grími einnig að byggja hjall norðan við hjall Sigurðar og í sömu línu norður eptir það langt, að hjallins nyrðri endi standist á við nyrðri bæarvegginn, og loks var ákveðið að þeir Sigurður og Grímur skyldu að vori komandi slétta út öskuhauginn fyrir norðan hjallinn, og þeir eptirleiðis ekki meiga bera þar neina ösku, en hún berast öll í gryfjuna, sem gröfin er við veigin suður að Skildinganesi; skyldi þekja yfir öskuhaugastæðið, svo þar gæti aptur orðið tón eptirleiðis, og má því eingan umgang hafa þar frá þænum. - Hlutaðeigendur, sem voru viðstaddir, létu sér þetta vel lynda. Fundi slitið.

V. Finsen D. Knudsen T. Steinsson Th. Jonassen

Þessu samþykkir:

Reykjavík 16. desember 1852

H. Scheving B. Gunlögsson

Ár 1853, fimtudaginn hinn 21. apríl var byggingarnefndin stödd austur á Lækjargötu hjá húsgrundvelli timburmanns Ahrenz, sem beiddist að fá leyfi til að lengja hús það sem hann ætlar að byggja þar samkvæmt útmælingu 30. júní f.á. um 6 ~~álmir~~ norður á við, þannig að húsið verður á lengd 26 álnir.

Eptir að búið var með mælingu af allri lóð þeirri sem Ahrenz við það umrædda tækifæri var útvísar, að komast að raun um að þegar búið er að lengja húsið á þann hátt sem bent er til, verða samt 6 til 6½ alin eptir frá húsinu norður að lóð stórkaupmanns Knutzons, sem er næst þar við, lét nefndin í ljósi að frá sinni hálfu væri því umbeðna ekkert til fyrirstöðu. Þess ber að geta að ályktun þessi mun verða borin undir stiptantið. Fundinum slitið.

V. Finsen Th. Jonassen T. Steinsson S. Skaptason

Ár 1853, fimtudaginn hinn 28. apríl var byggingarnefndin stödd við húsið Nr. 10 í Grjótagötu, tilheyrandi ekkjufrú H. Eigilsen útaf beiðni ~~þess~~ nefndrar ekkju um að fá leyfi til að byggja upp

móskúr á lóð þeirri sem heyrir nefndu húsi hennar til. Bréf þetta var viðtengt bókinni Nr.1 og innferist svohljóðandi:

Fyrir hönd frúarinnar var tilstaðar stúdent Jón Árnason, einsog líka var nálægur eigendinn að nábúalóðinni fyrir norðan, kaupmaður Þorsteinn Jónsson.

Stúdent Jón Árnason lét í ljósi að frú Egilsen vildi hafa móskúr þenna áfastan við norðurgöfl hússins og jafnbreiðan og húsið nefnilega 7 álnir en á lengd verður skúrinn 6½ alin og verður þá millibilið milli skúrsins og lóðar kaupmanns Johnsens hérumbil 1½ alin, en negin hús eru þar í nánd í þá átt.

Kaupmaður Þ. Jónsson gjörði uppskátt, að hann hefði ekkert ámóti því að hagað yrði skúrbyggingunni á þá leið sem þegar er sagt.

Samkvæmt þessu gaf byggingarnefndin frú Egilsen það umbeðna leyfi til að byggja sér með þeirri afstöðu, lengd og breidd, sem stungið var uppá, uppá ventanlegt samþykki amtsins. Fundi slitið.

V.Finsen D.Knudsen T.Steinsson S.Skaptason Th.Jonassen

Sama ár og dag var byggingarnefndin stödd við húsið Nr.5 í Kirkjugarðsstræti, hvar þá eptir munnlegrá beiðni ekkjunnar Guðrúnar Bjarnadóttur var gefið leyfi til að hún mætti byggja móskúr á lóð þeirri sem fylgir téðu húsi, áfastan norðurgöflinum á húsinu og jafnbreiðan því en á lengd frá suðri til norðurs 3 álnir og er þess að geta að þá verða samt 11 álnir eptir norður að nábúahúsinu Nr.4 í Kirkjugarðsstræti. Þess ber að geta að samþykki stiptamtsins mun verða leitað hér uppá. Fundi slitið.

V.Finsen D.Knudsen T.Steinsson S.Skaptason Th.Jonassen

Ár 1853, mánudaginn hinn 2. maí var byggingarnefndin tilstaðar í Grjótagötu fyrir ofan kálgarð þann sem heyrir til húsinu Nr.10 í nefndri götu, útaf skriflegri beiðni þeirra hafnsögumanns Þorláks Þorgeirssonar og skósmiðs Geirs Jónssonar um að fá útvísað hið auða svæði sem þar liggur fyrir sunnan götuna og vestan ofan nefndan kálgarð. Áminnst bótarbréf voru mörkuð Nr.1 og Nr.2 og innferast svohljóðandi: " "

Þæði Þorlákur og Geir voru mettir, svo metti og vegna

Mdm Thomsens, sem býr andspenis nokkru af hinu umgetna svæði, kaupmaður R. P. Tørgesen og heimtaði þessi síðastnefndi að áminnstri Mdm Thomsen yrði útvísað sá partur af svæðinu, sem er ámóts við hús hennar, sem er Nr.9 í Grjótagötu, hvað og Þorlákur lóðs kvaðst vera ánagður með, ámóti því að hann fengi stykkið fyrir vestan upp að kálgarði Geirs skósmíðs.

Þaræð nefndinni virtist ekkert geta verið til fyrirstöðu útvísunum þessum, var fyrst handa Mdm Thomsen mælt út stykki, næst fyrir vestan kálgarðinn við húsið nr.10 í Grjótagötu, 11 álnir frá austri til vesturs, þannig að vesturhliðin er í stefnu með vesturhlið hússins, og $10\frac{1}{2}$ alin ^{frá norðri} norðri til suðurs, nefnilega allt að kálgarði Jóns Guðmundssonar fyrir vestan það þannig útmælda svæði var hafasögumanni Þorláki Þorgeirssyni mælt út stykki, sem að breidd frá norðri til suðurs er eins og hið þegar umgetna, nema svo sem $\frac{1}{2}$ alin mjórra í vesturendann, að lengd frá austri til vesturs $24\frac{1}{2}$ álnir. Loksins var fyrir vestan þetta svæði útmælt Geir skósmíð Jónssyni stykki það, sem er jafnsíðis kálgarði hans, að lengd frá austri til vesturs 26 álnir, að breidd við austurendann 6 álnir, við vesturendann 2 álnir. Öll þessi svæði ná að norðanverðu að götunni og ber hlutaðeigendum að láta skíðagarða þá sem þeir setja upp að norðanverðu eða hús fylgja beinni stefnu.

V. Finsen D.Knudsen T. Steinsson S.Skaptason

Sama ár og dag var byggingarnefndin stödd í holtinu fyrir sunnan og austan Skálholtskotstún til þess að yfirvega, hvort tómt-húsmanni Jóni Thordarsyni sankvæmt beiðni hans í bréfi 26. febr. þ.á. sem var framlagt svohljóðandi, gæti þar orðið útvísað bejar- og kálgarðsstæði.

Eftir að nefndin hafði skoðað svæði þetta, sem í útnorður takmarkast af Skálholtskotstúngarði og nær ofan að bletti þeim sem vísaður hefir verið ~~xxx~~ út August Thomsen til ræktunar, virtist nefndinni svæði þetta vera af því ásigkomulagi, að vel mætti rækta það til grasnytjar, og ætti því að taka tillit til þessa augnamiðs við útvísun á svæðinu. Þetta lét nefndin í ljósi við Jón Þórðarson, sem þá gat þess, að sér væri einkar kært, ef hann gæti fengið útvísað svæði í sterra lagi, sem hann þá að nokkru leyti gæti tekið til ræktunar, ámóti því að hann hefði hinn þannig ræktaða part leigu- og afgjaldslaus í 25 ár, en eftir þann tíma skyldi hann falla til kaupstaðarins.

Þareð nefndin varð að álíta þessa uppástungu gagnlega fyrir kaupstaðinn, var síðan mældur út ferhyrningur, frá landnorðri til útsuðurs 85 álnir að lengd og frá útnorðri til landsuðurs 45 álnir að lengd og takmarkast þessi ferhyrningur til útnorðurs af Skálholtskotstúngarði og til útsuðurs af götunni, sem jafnsíðis garði A. Thomsens gengur í útnorður ofan ígegnum Skálholtskotstún. Þerinn, sem Jón Þórðarson ætlar að byggja sér, á að vera á balanum næst Skálholtskotstúngarði, og verður þerinn 15 álnir á lengd og 12 á breidd; kálgarður verður þar fyrir meðan 20 álnir á lengd og 18 álnir á breidd og nær kálgarðurinn þá ofan að áminnstri götu. Hið útvísaða svæði ber honum að vera búinn að umgírða innan 3 ára og fellur það allt til kaupstaðarins að 25 árum liðnum, að undanteknu plázi því sem eptir framanskriðuðu er atlað til kálgarðs og bæjarstaðis.

V. Finsen Th. Jonassen T. Steinsson S. Skaptason

Sama ár og dag var byggingarnefndin stödd uppi við bæ Péturs Skúlasonar, Neðraholtá til þess að yfirvega, hvort honum samkvæmt beiðni hans í bréfi 24. f.m. gæti veitt leyfi til að fara út umgírðingu sína lengra suður í holtið. Áminnst bréf var framlagt svohljóðandi: " "

Eptir að nefndin hafði gjört honum uppskátt, að hún ekki gæti útvísað honum viðbót við lóð hans, sem þegar er í stærra lagi, nema með því skilyrði að hann tæki viðbót þessa til ræktunar og að hún eptir 25 ár skyldi tilfalla kaupstaðnum, kvaðst Pétur fúslega vilja undirgangast þessa skilmála og var þess vegna fyrir sunnan lóð hans útmælt svæði í stefnu að vestan og austanverðu við girðingarku hans eins og hún er nú, til suðurs 50 álnir að vestanverðu en 30 álnir að austanverðu, og frá austri til vesturs 46 álnir. Svæði þetta ber honum að girða innan lögboðins tíma og útlegst það honum til ræktunar afgangslausu um 25 árin næstu, en frá þeim tíma á kaupstaðurinn rétt á að heimta leigu eptir það, einsog Pétur Skúlason einnig eptir kröfu nefndarinnar undirgekkst, að einnig pláz það sem hann samkvæmt fyrri útvísun hefir ræktað sem kálgarð, nefnilega það pláz allt sem er fyrir austan bæ hans, 42 álnir á hvern veg, skuli, í endurgjald fyrir það honum nú afgangslausu um 25 ár útvísaða svæði, einnig eptir 25 ár tilfalla kaupstaðnum, þannig að kaupstaðurinn eptir téð tímabil hefir rétt til að heimta leigu einnig eptir það.

V. Finsen Th. Jonassen T. Steinsson S. Skaptason

Sama ár og dag var byggingarnefndin stödd hjá húsi söðla-smiðs Steinsens, sem lét í ljósi að hann hefði í huga að byggja Kvistetage á miðju húss síns með 2 gluggum út til götunnar, hverju nefndin áleit ekkert gæti verið til fyrirstöðu. Fundi slitið.

V. Finsen Th. Jonassen D. Knudsen S. Skaptason

Ár 1853 föstudaginn hinn 13. maí var byggingarnefndin tilstaðar uppi hjá Stöðlakoti eptir munnlegri beiðni tórnásmanns Jóns Árnasonar um samþykki til að hann mætti búa til kálgarð fyrir norðan bæinn, þar sem rústir eru nú af kofa, sem þar hefir staðið áður.

Eptir að nefndin hafði skoðað staðinn og sannfært sig um að kálgarðurinn verður að öllu leyti á lóð Jóns Árnasonar sjálfs, einsog hún hefir verið hingaðtil, lét hún í ljósi að henni virtist ekkert geta verið beiðni þessari til fyrirstöðu, og ber hlutaðeiganda aðeins að sjá um að hliðarnar á garðinum fylgi rétttri línu, frá austri til vesturs með lengd Stöðlakotsbæjanna og frá norðri til suðurs með breidd þeirra.

V. Finsen Th. Jonassen T. Steinsson S. Skaptason

Sama ár og dag var byggingarnefndin stödd uppi við bæ Lárusar Gunnarssonar Nr. 21 Arnarhólsholti, sem hefir lýst því áformi fyrir nefndinni að byggja sér hjall á lóð sinni suðurundan bæ sínum.

Nefndin kom á staðinn og ákvarðaði að hjallurinn skyldi standa á lengdina í austur og vestur, jafnsíða bænum, hvers norður-hlið snýr að alfaraveginum, og á vesturgafflinn á hjallinum að vera í línu með vesturgaffli bæjarins, þannig að hjallurinn verður að öllu leyti á bak við bæinn.

V. Finsen Th. Jonassen T. Steinsson S. Skaptason

Sama ár og dag var byggingarnefndin tilstaðar vestur hjá Sjóbúð, útaf því að eigandi nefnds bæjar, lögregluþjónn Þorsteinn Bjarnason hefir lýst yfir því áformi að flytja hjall þann sem heyrir til bænum.

Hjallurinn stendur nú fram á klöppinni og er bæsi að honum og kofa þeim sem þar stendur fyrir austan fremur óprýði. Þorsteinn hefir nú í huga að flytja hjallinn suður yfir lækni götuna, sem hefir hingaðtil aðskilið hjallinn frá hinni annari lóð bæjarins, vesturundan bænum, á hverri hjallurinn á nú að standa og ákvarðaði nefndin að hjallurinn skyldi á lengdina standa langs með og í línu með lækni götu, fyrir sunnan hana; við þetta tækifæri verður jafnframt mögulegt að taka bugðu nokkra af götunni á þessum stað og gjöra hana nokkra breiðari, svo sem 1 alin. Ofan nefndin kofa ætlar Þorsteinn að rífa niður og þarsem kofinn og hjallurinn hefir verið hingaðtil ætlar hann að leggja stakkstaði, hvará nefndin einnig fellst, þaræ breytingar þessar eru í öllu tilliti til prýðis.

V. Finsen Th. Jonassen T. Steinsson S. Skaptason

Ár 1853 fimtudaginn hinn 30 Juni var byggingarnefndarfundur haldinn á Austurvelli, til þess að afmarka þar samkvæmt bréfi stiptamtsins frá 22. þ.m. stræti það eður húsaröð, sem þar á að byggjast frá austri til vesturs samsíða Vallarstræti. Nefnt stiptamtsbréf var framlagt svohljóðandi: " "

Nefndinni kom saman um að hin nýja húsaröð á að vera í stefnu með suðurhlið Vallarstrætis að því leyti það nú er byggt beggja megin og getur gata sú, sem í framhaldi af hinum byggða parti Vallarstrætis frá P. Melsteðs húsi og austur eptir hefir fyrir nokkrum árum síðan verið lögð, ráðið línu húsanna, þannig að norðurhlið húsanna standi þétt upp að téðri götu og getur ekki leyft að skúrar sé við húsinn út til götunnar, þar húsinn annars ekki getu staðið fast upp við götuna, sem er nauðsynlegt vegna stefnunnar með suðurhlið hins byggða parts af Vallarstræti. Húsaröðin á að brja 10 álnir frá húsi P. Melsteðs og ná 105 álnir austur á við og eru þá eptir austur að skíðgarði prófessors P. Péturssonar 21 alin; verður þá gaflinn á austasta húsinu í nýju húsaröðinni í stefnu með austur gaflinum á húsi Mad. G. Möllers. Garðsrúm geta húsinn ekki haft nema í stefnu frá austri til vesturs á millum húsanna og á framhliðin á húsunum að snúa út að Austurvelli og var ætlast til að breidd svæðis þess sem lagt verður út fyrir þá nýju ~~götu~~ húsaröð verði 20 álnir, og þótti þetta ekki mega vera minna með hliðsjón til þess, að nauðsynlegt verður fyrir hús-eigendur að hafa skíðgarð nokkurn fyrir sunnan húsinn, sem gæti verið líkt og fyrir framan hús assessors J. Péturssonar. Móskúrar eða slíkt eiga helst að byggjast upp við hús gaflan © Borgarskjalasafn Reykjavíkur

E. Siemsens. Að öðru leyti áleit nefndin óþarfa að sveða nu þegar, hvort á hinu umrædda svæði fyrir nýja húsröð geti orðið byggð 3 eða 4 hús, sem verður að vera komið undir kringumstæðum. Loksins ber þess vandlega að geta, þegar farið verður að byggja, eða útbúa byggingarstöði á þeirri nýju götu, að húsin verði byggð sem skipulegast og sem mest samsvarandi hvert öðru.

Sankvæmt ályktunum þessum, sem verða bornar undir úrskurð stiptemtsins, afmældi nefndin handa þeirri umhugsuðu húsröð ferhyrnat svæði að lengd 105 álnir frá austri til vesturs og að breidd frá suðri til norðurs 20 álnir og var svæði þetta afmarkað með hælum. Fundi slitið.

V. Finsen D.Knudsen S.Skaptason Thorsteinson Th.Jonassen

Ár 1853, fimtudaginn hinn 28. Juli var byggingarnefndin stödd við sölubúð kaupmanns Þorsteins Jónssonar, sem lét í ljósi að hann hefði í huga að byggja Mezanine-etage á nefndu húsi til íbúðar, hverju nefndin áleit ekkert til fyrirstöðu. Fundi slitið.

V. Finsen D.Knudsen T.Steinsson S.Skaptason Thorstensen Th.Jonassen

Ár 1853, þriðjudaginn hinn 23. ágúst var byggingarnefndin stödd austur á Lækjargötu til þess sankvæmt beiðni timburmanns Ahrenz í bréfi til byggingarnefndarinnar 16 þ.m. að útmæla honum viðbót við lóð hans. Þess ber að geta að til slíkrar útmælingar hefir verið gefið samþykki af kaupmanni C.F. Siemsen, sem hefir fengið lóð útvísuð næst fyrir sunnan Ahrenz, í bréfi dagsettu sama dag. Beiðni timburmanns Ahrenz og bréf Siemsens voru framlögð Nr.1 og 2 og eru svohljóðandi: " "

Timburmaður Ahrenz hefir í huga að byggja viðbót við suðurgafllinn á húsi sínu, líka útbyggingunni sem er við norðurgafllinn og af sömu lengd. Eftir því sem Ahrenz skýrir frá og virðist sankvæmt útmælingunni 30 Juli þá nær lóð sú, sem honum var þá útvísuð 5 álnir suður fyrir gafllinn á húsi hans, eins og það er nú, og þaræð hann verður að hafa gang nokkurn fyrir sunnan húsið, þegar búið er að lengja það, til hvers ekki má ætla minna en 2 álnir, útmældi byggingarnefndin honum þannig 5 álna viðbót við lóð hans suður á við, og eiga af þeim 10 álnum sem hann þannig á ráð á fyrir sunnan húsgafl sinn, 8 álnir að brúkast til útbyggingarinnar og 2

álmir til gangs. Sömmuleiðis var ho num útmælt samsvarandi stykki af lóðinni fyrir vestan húsið, þannig að partur sá sem af lóð þessari verður optir til kálgarðsstæðis handa þeim sem byggir næst fyrir sunnan, verður á breidd $13\frac{1}{2}$ alin, reiknað frá skíðgarði H. Hansens. Sú nú útmælda viðbót við lóðina útvísast timburmanni Ahrenz með sömu skyldum í öllu tilliti sem teknar hafa verið fram í fyrri gjörðum byggingarnefndarinnar um aðallóðina. - Fundi slitið.

V. Finsen D. Knudsen T. Steinsson S. Skaptason

Ár 1853, mánudaginn hinn 29. ágúst var byggingarnefndin stödd hjá Dúkskoti, við bæ Odds Bjarnasonar útaf beiðni frá syni nefnds Odds, Jóni Oddssyni í bréfi dagsettu ígær, um að mega lengja bæ þenna um 6 álmir til vesturs. Nefnt bréf var framlagt svohljóðandi:

Þess ber að geta að þarinn hefir áður náð eins langt vestur og nú er til atlast að hann verði lengdur og þaræð enginn á þar bæ í 10 álina afstöðu frá, útmældi byggingarnefndin honum, samkvæmt ofangreindri beiðni, svæði fyrir vestan gaflinn á bænum, á lengd 6 álmir, á breidd 5 álmir. - Fundi slitið.

V. Finsen Th. Jonassen D. Knudsen T. Steinsson S. Skaptason

Sama ár og dag var byggingarnefndin stödd hjá húsi kaupmanns H. St. Johnsens á Hafnarstræti bæjarins, hvar þá nefndur kaupmaður lét í ljósi, að hann hefði í huga að rífa niður kokkhússkúrinn við íbúðarhús sitt og byggja það aptur í sömu stærð og á sama stað og það er nú, hverju nefndin áleit ekkert geta verið til fyrirstöðu. - Ut supra.

V. Finsen D. Knudsen T. Steinsson S. Skaptason

Ár 1853, þriðjudaginn hinn 30. ágúst var byggingarnefndin tilstaðar við hús stórkaupmanns P. C. Knutzons á Lækjargötu til þess samkvæmt beiðni verzlunarfulltrúa hjá nefndum stórkaupmanni W. Fischer í bréfi 29. þ.m. að útmæla skúrstaði við nefnt hús. Bréf þetta var framlagt svohljóðandi: " "

Eptir að hafa skoðað afstöðurnar lét byggingarnefndin í ljósi, að hún ekki gæti séð því neitt til fyrirstöðu að skúrinn væri

bygður á þann hátt sem til er tekið í bréfinu og var samkvæmt þessu afmarkað svæði 8 álnir á lengd og 11 álnir á breidd við suðurgaflið á húsinu og á skúrinn að vera í línu með íbúðarhúsinu út til Lækjargötu, en verði 1 alin mjórri en húsið og innar en það á þá hliðina sem snýr íl vesturs. Að öðru leyti ber hlutaðeiganda að haga byggingunni svo skúrinn geti litið út sem skipulegast. - Fundi slitið.

V. Finsen D. Knudsen T. Steinsson S. Skaptason Th. Jonassen

Foreviist 17 Sptbr 1853

J. D. Trampe

Ár 1853, þriðjudaginn hinn 27. sept. var byggingarnefndin stödd við bæinn Garðshorn útaf beiðni Magnúsar Magnússonar í bréfi 21. þ.m. sendu bæjarfógetanum frá stiptamtinu hinn 23. þ.m., um að mega fara út eldhúsið á nefndum bæ. Ofanefnt bréf var framlagt Nr.1 svohljóðandi: " "

Svæði það sem Magnús óskar sér útvísað er partur af Arnarhólstúni en takmarkast á þrjár hliðar af syðri baðstofugafliðum á bænum, eldhúsinu og kálgarðinum og hefir verið brúkað fyrir haug frá bænum Garðshorni.

Þareð bærinn verður álitlegri við þá umgreindu breytingu, áleit byggingarnefndin að ekkert gæti verið þeirri umbeðnu útvísun til fyrirstöðu og útmeldi honum því ofangreint svæði, 5 álnir á lengd frá norðri til suðurs og 4 álnir á breidd frá austri til vesturs, uppá væntanlegt samþykki stiptamtmanns. - Fundi slitið.

V. Finsen D. Knudsen Th. Jonassen T. Steinsson S. Skaptason

Sama ár og dag var byggingarnefndin tilstaðar við bæinn Hól, útaf beiðni Guðmundar Þórðarsonar, sem á nefndan bæ, í bréfi dagsettu ígar um að mega á lóð sinni þar byggja hesthús. Bréfið var framlagt Nr.1.

Eptir að byggingarnefndin hafði skoðað afstöðurnar lét hún í ljósi, að hesthúsið gæti ekki staðið fyrir vestan bæinn, þareð það yrði skemra en 10 álnir frá hjalli sem standur þar fyrir vestan og tilheyrir öðrum manni. G. Þórðarson stakk þá uppá að mega byggja í útsuðurhorninu á kálgarði sínum og lét í ljósi að kofinn ætti að vera 4 álnir á breidd og $6\frac{1}{2}$ á lengd og þareð hesthúsið með

Þessu móti ekki þarf að verða of nærri öðrum húsum eða bæjum, gaf byggingarnefndin fyrir sitt leyti samþykki sitt hértí. Fundi slitið.
V.Finsen D.Knudsen J.Thorstensen T.Steinsson Skaptason Th.Jonasse

Ár 1853, mánudaginn hinn 17. október hélt byggingarnefndin fund með sér til að ákveða stefnuna á Kirkjubrúnni, hverja götu lengi hefir staðið til að leggja að nýju. Auk hinna annara nefndarmanna var í fyrsta sinni mættur timburmaður Nielsen, sem stiptamtið með bréfi þ.m. hefir skipað í nefndina ístað landlæknis jústizráðs Thorstensen, sem eftir beiðni sinni hafði fengið lausn frá éminnstu starfi.

Þess ber að geta, að byrjað hefir verið fyrir nokkrum árum á þeim parti af götu þessari, sem liggur frá apótekinu yfir að kirkjunni og hefir þessi partur verið hlaðinn norðan megin; við þetta verk hefir síðan ekkert verið gjört fyrr en í sumar, að borið hefir verið ofaní götuna. Þessi götustúfur gengur ekki beint í suðausturhornið á apótekinu, heldur skilur eftir dálítið rúm að nefndu horni, sem virðist hafa verið ætlað til að þar gæti verið gangstétt næst ~~hættu~~ húsinu. Ef framhalda skyldi götunni í sömu stefnu, yrði nauðsynlegt að taka ekki alllitla reim af kálgarði Madm. Zoega, sem er sunnanmegin við götuna og hefir það í því tilliti komið til umtals, hvort ekki mundi réttast að flytja nefndan kálgarð inn í stefnu með nýja gildaskálanum, Zoegas húsi og H. Friðrikssonar húsi.

Til þess að skýra betur hugmyndina um hvernig bezt verði hagað þeirri umræddu götu, hefir einn nefndarmanna timburmaður Nielsen tekizt á hendur að búa til uppdrátt af því umrædda svæði og af götunni eins og hún gæti farið bezt, og var uppdráttur þessi framlagður og merktur Nr.1. Eftir að nefndin hafði athugað málið, féllust menn samhuga á, að götuna ætti helst að leggja samkvæmt Litr.B á nefndum uppdrætti, þannig að gangi með skíðgarðinum á hinum gamla kirkju-
garði og í beina stefnu fram með apótekinu og austur eftir, og er þess að geta, að þó ekki sé ætlað rúm fyrir gangstétt hjá apótekinu, þá er því ekkert til fyrirstöðu, að slík gangstétt verði lögð næst húsinu fram á götuna. Að sunnanverðu á gatan samkvæmt uppdrættinum að fylgja stefnunni frá norðvesturhorninu á nýja gildaskálanum að norðvesturhorninu á Zoegas kálgarði og svo beint austur eftir og verður gatan þá 13 álnir á breidd, en breið renna á að vera með suðurhlíð götunnar. Með þessari tilhögun þarf ekki að fara inn kálgarð Madm. Zoega að austanverðu meira en um nokkra þrjú þúsund feta.

grjótgarðurinn sem nú er þar, er breiðari en þörf er á, munar þetta einungis því sem garðurinn gæti orðið mjórri, þarómóti verður nauðþarsem hún er mest, 1 alin og 6 þumlungar. Nefndarmönnum kom saman um að Madm. Zoega gæti ekki borið neitt endurgjald fyrir þá litlu reim, sem þannig verður tekin af garðinum, þess heldur sem óljóst er eftir lóðarbréfum hennar, hvort ekki kálgarðurinn sé ferður út norðan megin frá því sem upphaflega var útvísað henni. Þarómóti var meiri partur nefndarmanna á því að innfærslan á garðinum ætti að ske á þegarins kostnað, en minni hlutinn, jústizráð Jónassen áleit, að réttast væri að Madm. Zoega yrði fengin til á sinn kostnað að fara inn garðinn, í hverju tilliti meiri hlutinn lét í ljósi að það væri réttast að fara því á flot við Mdm. Zoega, hvort hún vildi fara sjálf inn garðinn, en ef hún vildi það ekki, þá yrði þarinn að leggja út kostnaðinn. - Fundi slitið.

V.Finsen Th.Jónassen T.Steinsson S.Skaptason D.Knudsen F.E.A.
Nielsen

Ár 1853, fimtudaginn hinn 27da October var byggingarnefndin á fundi við bæ Einars snikkara Jóhannssonar í neðri Þingholtströðinni, Nr.2, útaf beiðni hans í bréfi 25. þ.m. um leyfi til að byggja yfir austurendann á nefndum bæ. Bréfið var framlagt svohljóðandi: " "

Eftir að byggingarnefndin hafði skoðað kringumstæðurnar lét hún í ljósi að hann gæti ekki komið hjá þegar hann vildi gjöra yfir austurendann á bænum, að byggja einnig vesturendann, og lét þá Einar Jóhannsson í ljósi að hann vildi umleið beiðasy samþykkis nefndarinnar til þessarar breytingar. Nefndin gaf honum þareftir í skyn, að hún fyrir sitt leyti hefði ekkert á móti því að hann þannig byggði upp bæinn, þó á þann veg, að vesturgafflinn, sem nú stendur of langt fram, færist inn svo hann sé í línu með hinum öðrum bæjum þar næst við. - Fundi slitið

V.Finsen D.Knudsen T.Steinsson S.Skaptason F.A.Nielsen

Ár 1853, föstudaginn hinn 4. november var byggingarnefndin á fundi við bæ Guðna Einarssonar í Þingholtum útaf beiðni hans um samþykki nefndarinnar til að hann mætti byggja sér hesthús á lóð sínni, fyrir norðan bæinn, á lengd 6 alnir, á breidd 4 alnir, hverju

nefndin heit ekkert vera til fyrirstöðu, þó svo að hesthúsið verði í línu með vesturgafflinum á bænum. Fundi slitið.

V.Finsen Th.Jónassen T.Steinsson

Aar 1854, Löverdag den 18 ~~MARZ~~ var Byfogden med udmeldte Vidner tilstede ved det saakaldte Synkenberske Etablissement, Nr.12 paa Byens Aðalstræti, hvilken Ejendom nu tilhører Kjöbmand R. P. Targesen, for ifølge bemeldte Kjöbmand Targesens Requisition i Skrivelse af 9de d.M., der blev fremlagt saalydende: " " at opmaale den til Etablissementet hørende Grund.

Tilstede ved Forretningen var Kjöbmand R. P. Targesen og som tilgrændsende Nabo mod Vest, Factor H. Erlendsen paa sin Principal Kjöbmand J. Marcussens Vegne. Endelig var Arkitekt Nielsen efter Byfogdens Anmodning tilstede for at assistere ved Opmaalingen.

Det bemærkes, at nærværende Eiendom tvende Gange tidligere er blevet opmaalt, nemlig under 24. Aug. 1827 ~~og~~ 4. Novbr. 1841, hvorved førnævnte Kjöbmand J. Marcussen er tillagt hans nævrende Grund, vestenfor den her omhandlede Eiendoms, er de Grunde der ved førnævnte Forretning af 20. Aug. 1830 er blevet tillagt Eiendommen i Tillæg til dens tidligere Grund, tildeels beskaaret.

Iøvrigt bemærkes, at det maa være en Følge af de nugjældende Bestemmelser, at nærværende Opmaalingsforretning kun kan bestaa i en Betegnelse og Fortsættelse af de Grændser, der ved de tidligere Opmaalinger ere blevne bestemte for Eiendommens Udstrækning.

Forretningen blev derefter fremmet som følger: fra Syd til Nord, nemlig fra Krambodshusets sydøstlige Hjørne i lige Linie med sammes østlige Side 29 Alen; fra bemeldte sydøstlige Hjørne i lige Linie og i Flugt med Husets søndre Gavl og med den nuværende Indhegning paa Eiendommens sydlige Side, 57½ Alen indtil det saakaldte Salthuses sydvestlige Hjørne; derfra i en Linie nord-øst efter indtil den nordøstlige Hjørnesteen af Gangstien ved Kjöbmand J. Marcussens Boutikshuus, 54 Alen; og endelig derfra i en skraa Linie nordenfor Huset fra Nordvest til Sydøst, 60 Alen.

Forssavidt Grundens Længde fra Øst til Vest paa den søndre Side ifølge Foranstaaende er ansat til 57½ Alen, hvilket ikke

X og senere under 20. Aug. 1830; ved Udvirkningsforretning af

ganske synes at stemme med de tidligere Opmaalinger, bemærkes, at det ved Opmaaling af det Kjøbmand Marcussens i Flugt hermed udviste Stykke Grund befandtes, at denne desuagtet erholder fuldkomment den Grund, der tilkommer ham.

Forretningen blev derefter sluttet og underskrevet af alle Vedkommende.

V. Finsen

Tætgesen

F.A. Nielsen

Th. Biarnason

H. Hendrichsen

H. Erlendsen

97

~~Útdráttur úr fundargjörðarbók byggingarnefndar~~
~~Reykjavíkurbæjar.~~

Ár 1854, miðvikudaginn hinn 12ta apríl hólt byggingarnefndin fund með sér útaf bréfi stiptantsins til nefndarinnar dagsettu 28. f.m., í hverju skýrt er frá að nokkrir tóthúsmenn hafi verið inn kærubréf til antsins yfir því að kaupmaður R. P. Tergesen hafi í huggju að girða fyrir stakkstöði við eign hans No 12 í Aðalstræti, hvarmeð nefndir tóthúsmenn álíta að hamlað verði atvinnuvegi þeirra, þaræð þeir missi uppstúrspláz það, sem þeir höfðu þar áður, og hefir stiptantið í þessu tilhefni í nefndu bréfi beðist upplýsinga frá byggingarnefndinni um heimildarskjöl bæði kaupmanns Tergesens fyrir nefndu stakkstöði og eins hinna annara kaupmanns fyrir öllum öðrum stakkstöðum bæjarins.

Filstaðar voru allir nefndarmenn, nema eldsvoðastillir snikkari D. Knudsen, og er þess að geta að öllum nefndarmönnum hefir verið tilsagt með skriflegum umbuðarneðli í gar.

Bæjarfógetinn skýrði frá, að hann hefði rannsakað nákvæmlega hvað til væri af útmælingum eða útvísunum áhrörandi stakkstöði bæjarins og að nokkru leyti eignir þær, sem stakkstöðin heyrá nú undir og hefir hann aðeins fundið þessar:

1. fyrir eignunum No 1 og 3 í Hafnarstræti (Kaupm. Siensen og kaupm. D. Thomsen) útmæling 16. maí 1835.
2. fyrir No 4 í Hafnarstræti (kaupmaður M. Smith) útmæling 19. Jun 1806 og 1. Okt. 1813.
3. fyrir eigninni No 5 í Hafnarstræti (kaupm. Th. Johnsen) sést það að til hefir verið útmæling dagsett 13. maí 1795, en sem nú er ekki að finna í embettisskjöllum, einsog kaupmaður Th. Johnsen sjálfur ekki mun hafa hana.
4. fyrir No 6 í Hafnarstræti (kaupmaður Biering), útmæling 28. Oct. 1806
5. fyrir No 7 í Hafnarstræti (stórkauþmaður P. C. Knudtzen), útmæling 11. Sept. 1830.
6. fyrir No 8 í Hafnarstræti (kaupmaður O. Robb), útmælingar 11. aug. 1789 og 23. Oct. 1793.
7. fyrir No 9 í Hafnarstræti (kaupmaður H. St. Johnsen, fyrr S. Hansen) er enga útmæling að finna.
8. fyrir No 10 í Hafnarstræti (kaupmaður H. St. Johnsen) útmæling 3. ágúst 1830.
9. fyrir No 11 í Hafnarstræti (kaupmaður Havstein) útmæling 3. aug. 1830.
10. fyrir No 12 í Aðalstræti (kaupmaður Tergesen) útmælingar 24. Aug. 1827, 20. Aug. 1830, 18. Mars 1854.
11. fyrir No 1 í Lehnisgötu (kaupm. J. Þorkussen) útmæling 4. Novbr. 1841, 12. Sept. 1842.

Þessar útmælingar kom nefndinni saman um að senda stiptantinum

í útskrift, jafnaframt og hún gat þess, að fyrir nokkrum af ofanefndum eignum munu vera til kaup- og afsalsbréf, sem af til vill tilgreina stærri lóð, en til eru útmælingar fyrir, en í slíku tilfalli virðist afsalsbréfin engan rétt að gefa heimilað mönnum frekar en útmælt hefir verið, þar sem enginn getur selt öðrum meiri rétt, en hann á sjálfur, hvaráðóti slíkt getur verið ástæða fyrir hlutaðeigendur til að heinta skaðabatur af þeim sem selt hafa þeim.

Þaræð nokkrir tómtúsmenn í bréfi til bæjarfógetans 24. febr. þ.á. útaf ofangreindri fyrirætlun kaupmanns Tergesens, meðal annars hafa farið fram á að Tergesen vari skyldaður til að afstanda svo mikið af stakkstaðinu við eignina No 12 í Aðalstræti, sem álitist forsvarnalegt til að vernda skipin fyrir sjáfangangi á hverjum tíma sem er, samskvæmt fyrir- mælum opins bréfs 29. þar. 1839 § 3, Littr. A, Áleit bæjarfógetinn skyldu sína, þar slík ráðstöfun hlýti að heyra undir byggingarnefndina, að þera mál þetta undir nefndarmenn, jafnaframt og hann gjörði þeim kunnugt svar kaupmanns Tergesens, dagsett 6. f.a., upp á bréf, sem hann í greindu tilfelli hefði ritað honum, Álit bæjarfulltrúanna um málið, dagsett 11. f.a. og lokins 2 bréf, sem nokkrir tómtúsmenn síðan hafa skrifað honum um efni þetta, dagsett 1908 og 24. f.a.

Í þessu tilefni vék nefndin að eigninni No 12 í Aðalstræti, hvar þá kaupmaður R. P. Tergesen var tilstaðar og skýrði frá, að hann reyndar ekki gæti sleppt því áformi að girða stakkstaðið, en til þess, að menn gætu sett upp skip og báta sína fyrir framan eða norðan stakkstaðið, vari hann fús á að afstanda af lóðinu sinni að vestanverðu 12 álnir, um hverjar stakkstaðið yrði flutt inn, þannig að lóðin að vestanverðu frá útsuðurhorninu á salthúsinu norðureptir yrði 42 álnir í staðinn fyrir 54 álnir, á móti því að hann mætti færa stakkstaðið út að austanverðu um 6 álnir, svo málið á því þar yrði 35 álnir í staðinn fyrir 29 álnir. Með þessu móti fengi stakkstaðið betri lögun og nægilegt pláss yrði fyrir norðan á kámpinum til að setja þar upp eina röð af skipum eða bátum. Girðinguna ætlað hann að láta vera úr tré, ekki hærri en 16 þumlunga og skuldbindur hann sig í stórflóðum, þegar skipastólnum vari búin hætta við að standa fyrir framan, að leyfa mönnum að setja skip sín eða báta inn yfir girðinguna á stakkstaðið. Svo nægilegt pláss verði til þess að setja upp skipastól á kaupmanns Jóns Markussonar stakkstaði, bauðst hann til að láta girðinguna vera í skólinu, næst Markussens húsi, þannig að 5 álna millibil yrði millum stakkstaðisins og suðausturhornasins og hliðarinnar á nefndri húsi.

R. P. Tergesen (sign.)

Um leið og byggingarnefndin tók til yfirvegunar þetta boð kaupmanns Tergesens, og jafnaframt og hún gat ekki dulist þess á annan bóginn, að það er mjög mikilsverðandi, að nægilegt uppsáturspláss sé til fyrir

skipastól þæjarmanna og á hinni bóginn, að svæði það sem yrði eptir til uppsáturs af stakkstöðinu við eignina No 12 í Aðalstræti eptir þeirri tilhögun sem Tørgesen nú hefir stungið upp á, enganveginn geti fullnægt þörfum manna í þessu tilliti, áleit nefndin rétt, einnig eptir þeirri bendingu, sem bréf stiptantsins inniheldur, að rannsaka, að hvað miklu leyti til séu önnur svæði, sem þarinn ætti ráð á og vísa matti mönnum á til uppsáturs.

Í þessu tilliti ber þess að geta:

- a) að þeir kaupmaður M. Smith (Hafnarstræti No 4), kaupmaður M. W. Biering (Kæfakkeri No 6 sama staðar), kaupmaður C. Robb (No 8 samast.) og kaupmaður H. St. Johnson fyrir eigninni No 9 í Hafnarstræti hafa, eptir því ~~því~~ fremanskriðaða um útmælingar þær, sem til eru, enga útvísun eða útmælingu fyrir stakkstöðum þeim, sem þeir nú brúka. Nefndin getur nú reyndar með öngu móti fallist á, að svæði þessi, sem hlutaðeigendur þannig í raun og veru engan eignarrétt hafa yfir, sé tekin frá hlutaðeigendum, sem hafa notað þau um mjög langan tíma og kostað upp á þau, en þar á móti getur nefndin ekki skilið annað, en að það hljóti að vera bæði sanngjarnt og samsvarandi réttindum kaupstaðarins, um leið og hlutaðeigendum væri veitt fullkomin heimild fyrir stakkstöðum þessum, að áskilja jafnframt, að fremri eða nefsari part þeirra megi af fiskimönnum nota til að setja þar upp skip sín og báta um þann tíma ~~xxx~~ árs sem skipastóllinn ekki getur staðið fyrir neðan stakkstöðin, niðri í fjöru.
- b) Eins og áður er frá skýrt hefir útmæling 13. maí 1795, sem vitnað er í í afsalebréfi frá 29. Júlí 1807 (innfarðu í veðmálabók Reykjavíkurbæjar A. No 40), fyrir eignina No 5 í Hafnarstræti, sem kaupmaður Th. Johnson nú á, ekki getað fundist og er því reyndar óvíst, hvort hún hefir innihaldið nokkuð um stakkstöðið, hvað þó ef til vill er ólíklegt, þaræð menn þá ekki verkuðu mikinn saltfisk hér í þanum, en þaræð það í öllu falli er ósannað, að nokkur útmæling sé til fyrir stakkstöðinu, ^áhlítur meiri hluti nefndarinnar, að um stakkstöði þetta eigi að gilda/sama og um þau, sem nefnd eru undir Litr. a. Þessu álitu gat minni hlutinn, bæjarfógeti Pinsen, ekki verið sammála, þar hann verður að álíta, að ekki beri að fara lengra í þessu máli, en vísar er fyrir að heimild sé til, sem hann getur ekki álituð sé hér.
- c) Í útmælingu stórkaupmanns P. C. Knudtzons frá 11. sept. 1830 fyrir 168 hans, er reyndar tilgreint stakkstöði, en ón þess það hafi verið mælt. Þaræð þannig það verulegasta atriði sem útheimtið til reglulegrar útmælingar vantar, hlítur nefndin að álíta að sama eigi að gilda um þetta stakkstöði, og þau sem nefnd eru undir Litr. a.
- d) Kaupmaður J. Markússon, sem hefir reglulega útmælingu frá 4. Nóv. 1841

fyrir stakkstæði sínu, og hver útmalning er fyrirtekin eptir að opið bréf 29. maí 1839 kom út, hefir þar á máti forsonað að girða þetta stakkstæði innan 2gja ára, eins og fyrir er skipað í nefndu lagaboði. Þarsem að jafnvel mætti álíta lóð þessa fallna aptur til bæjarins, virðist það í öllu falli sanngjarnt að áskilið sé að setja megi þar upp skip og báta, jafnframt og honum sé heimilað að brúka það einsog hingað til.

e) Í útmalningu kaupmanns N. Chr. Hévsteens frá 3. aug. 1830 fyrir eigninni No 11 í Hafnarstræti er með þerum orðum áskilið, að ekki megi meina fiskimönnum uppsátur á eða fyrir framan stakkstæðið. Þetta hefir engu að síður verið gjört með því að gerður hefir verið hlaðinn fyrir það að norðanverðu um leið og það var fært út ofan nær sjónum, og sér nefndin ekki betur, en að uppáleggja verði kaupmanni Hévsteen að flytja gerð þessa svo langt inn, að nægilegt pláz verði þar fyrir framan fyrir eins röö af skipum.

f) Á sömu leið álitur meiri hlutinn að orðin í útmalningu kaupmanns H. St. Johnsens frá 3. aug. 1830 fyrir eigninni No 10 í Hafnarstræti eigi að skiljast. Þessu getur minni hlutinn, þeir ríðogeti V. Pinsen, ekki verið samþóma, þar engin þer skvörðun hér aðlútræði finnst í útmalningunni, einsog orðin í þenni eru ólík þeirri sem nefnd er undir Litr. e.

Nefndin varð nú að álíta, að ef fallist væri á þessar uppástungur, yrði nægilegt uppsáturspláz handa fiskimönnum bæjarins og væri þannig vel gangandi að ofanefndu boði kaupmanns R. P. Tergesens, og kom nefndinni því saman um að bera uppástungu þessa undir mátið, að því viðbættu, að orða mætti skilyrði það, sem um er getið undir Litr. a hér að ofan á þann veg, að hlutaðeigendur megi aðlað hvort alls ekki girða stakkstæðin, eða, ef þeir óska að girða þau, þá eigi þeir að girða þau svo innarlega, að skiparöð geti stæði þar fyrir framan eptir áliti byggingarnefndarinnar, að þinglýsa ötti skilyrði þessu við hverja af hlutaðeigandi eignum, að ef ofanskráðar uppástungur um takmarkanir á umráðum hlutaðeigenda á stakkstæðum þeim, sem fylgt hafa eignum þeirra, verða samþykktar, sé hlutaðeigendum jafnframt áskilinn réttur til, ef þeim byki sér gengið of nærri með þessari ráðstöfun, að leggja mástað sinn undir úrskurð dómstólanna, að byggingarnefndin getur þó aðeins stungið upp á ráðstöfunum þeim, sem hér eru tilgreindar undir því skilyrði, að uppsáturstellur sé lagður á til bæjarsjóðs, sem bera þyrfti undir bæjarstjórnina, og lokaðs, að ástæða væri til að bera einnig undir bæjarstjórnina, hvort ekki ötti að leggja nýja götu fyrir sunnan og austan báð kaupmanns J. Markíssonar frá götunni, sem er milli kaupmanns S. Jacobsens (No 11 í Aðalstræti) og Tergesens (No 12 samast.) norður í Lökningötu, þaröft er ómögulegt jafnvel nú vegna skipanna, sem standa á stakkstæði Tergesens og þar fyrir neðan, að

ganga götuna þar, einkum þegar stórflóð er, sem ekki síður hlýtur að verða, þegar Tørgesen er búinn að girða stakksteðið.

Fundi slitið.

V. Finsen Th. Jónassen F.E.A.Nielsen T.Steinsen S.Skaptason

Ár 1854, mánudaginn hinn 24. apríl var byggingarnefndarfundur haldinn í húsum bæjarfógetans útaf bréfi stiptamtsins frá 22. f.m., í hverju byggingarnefndinni er tilkynnt, að stiptantið geti ekki samþykkt útmalingu þá á stakksteðinu við eignina No 12 í Aðalstræti, sem byggingarnefndin hafði stungið upp á í gjörð sinni 12. þ.m., einkum fyrir þá sök, að hlutaðeigandi hljóti að hafa misst umráð sín yfir stakksteðinu með því að girða það ekki innan hæfilegs tíma, hversvegna stiptamtinu ekki virðist neitt geta verið á móti því, að þeirinn sjálfur nú fái umráð yfir öllu því umtalaða svæði og hefir antið nú beðist álits nefndarinnar um

- a. hvort það ekki sé hentugt fyrir þeim að fá umráð yfir því umrædda svæði,
- og b. með hverju móti þessu best yrði komið í verk.

Bréf þetta var framlagt svohljóðandi " " "

Allir nefndarmenn voru viðstaddir og kom mörnum saman um að láta í ljósi svolátandi álit um atriði þau, sem að ofan eru tilgreind:

- að a. Nefndin hlýtur að álita það mjög æskilegt og hentugt fyrir þeim að fá umráð yfir því umrædda svæði.
- að b. Hæð hið síðara atriði snertir, virðist nefndinni, að þaræð stiptantið hefir látið í ljósi, að svæði það, sem hér ræðir um, sé aptur fallið til bæjarins, geti ekki orðið spursmál um, hvernig þessu verði komið í verk, því það er sjálfsagt, að lóðin hverfur samkvæmt þessari skoðun undir þeim til hans fullu afnota, um hvað hlutaðeigandi þá fer ávísun, sem þá er innanhanda að vernda rétt sinn, ef honum metti þykja hann með því aflaga þeim.

Fundi slitið.

V. Finsen Th. Jónassen F.E.A.Nielsen T.Steinsen S.Skaptason
D. Knudsen

Sama ár og dag var byggingarnefndin tilstaðar uppi í Arnarhólsholti hjá þennum Bergi (Nr. 11 í Arnarhólsholti), samkvæmt beiðni Ingibjargar Einaradóttur í bréfi 21. þ. m. um að ákveðin sé lóðin, sem á að fylgja tóðum þm. Áminnst bréf var framlagt svohljóðandi: " "

Lóðin hefir fyrr verið útmæld hinn 23. apríl 1833, en þaróð hlutaðeigandi ekki hefir girt lóð sína samkvæmt þessari útmælingu og afstaða annara þaja sem þar eru byggðir síðan íkring, gjöra breytingu nauðsynlega, óleit byggingarnefndin rétt að mæla út lóðina að nýju. Það sem í þessu tilliti einkum kemur til yfirvegunar, er að réttara virðist að láta alfaragötuna ganga heldur fyrir austan þenninn með tilliti til þajanna þar fyrir sunnan, heldur en einsog áður hefir verið til atlast, fyrir vestan; þaraf flýttur aptur að lóð þajarins getur nú náð vestur í Skálholtskotstúngaró. Útmælingin fór þá samkvæmt þessu fram þannig.

Lóð sú sem á að heyrja til þajarins Berge á að byrja 6 álnir frá vesturhlíð girðingar þeirrar er um lóð þajarins Efstaþajar (sem ekkja Friðriks Gunnlögssonar á nú, Nr. 16 í Arnarhólsholti) og á milli vesturhlíðarinnar á nefndri girðingu og austurhlíðarinnar á lóð Ingibjargar Einaradóttur á að vera 6 álna milli-til frá norðri til suðurs, sem á að vera alfaravegur. Einnig á norðurhlíðin á lóð Ingibjargar að vera í sömu stefnu og norðurhlíðin á lóð ekkju Friðriks Gunnlögssonar. Lengd lóðarinnar frá austri til vesturs ofan eða vestur í Skálholtskotstúngaró verður þá að norðanverðu 45 álnir, að sunnanverðu 43 álnir, og breidd frá norðri til suðurs - allt að kálgarði þeim, sem notaður hefir verið frá Bergi - jafnsíðis með Skálholtskotstúngaróinum 39 álnir. Þundi slitíð.

V. Finsen F.A. Nielsen D. Knudsen T. Steinsson S. Skaptason

Aar 1854, Fredagen den 28. April blev af Bygningscommissionen afholdt et Møde i Byfogedens iboende Huus, i Anledning af en til Commissionen indløben Skrivelse fra Stiptamtet af 25^{de} dennes, hvor det er tilkjendegivet, at Commissionen ved det til Amtet indsendte Forretning af 24-de næstforhen, betreffende Stakstedet ved Eiendommen No 12 i Aßalstræti har misforstaaet - ifølge Skrivelserens Udtryk "omgaaet" - Indbaldet af Amtets Skrivelse af 22-de dennes, idet det i bemeldte nu indkomne Skrivelse af 25-de d.m. forklares, at Stiptamtet i sin Skrivelse af 22-de d.m. blot har begjært Bygningscommissionens Erklæring om, hvorledes der paa bemeldte Stakstede paa den hensigtsmæssigste Maade kunde indrettes en beqvem Opsætningsplads for Fiskerbaade, samt Bro til Op- og Udskibning i Anledning af den forventede Udvidelse i Handelsfriheden, i hvilke Henseende Stiptamtet derfor nu har begjært Commissionens Forslag saa nøjagtige og detaillerede som muligt.

Commissionen har ikke kunnet andet end blive ubehageligt overrasket ved den samme af Stiptamtet i bemeldte Skrivelse tilkjendegivne Mishagtyring, saa meget mere, som det efter den logiske Sammenhæng i selve Skrivelseren af 22-de dennes vel maa indrømmes, at samme ikke er affattet fuldkommen tydelig, i hvilken Henseende man blev enig om at begge Skrivelserne indførtes i Protocollen.

Hvad angaar Sagens Realitet, blev Commissionen enig om at ytre Følgend

1. Hvad angaar den af Stiptamtet ommeldte Opsætningsplads, maa Commissionens Flertal formene det rettest, forudsat at Byen faaar Raadighed over den omhandlede Plads, at Veien - Læknisgata - blev lagt tæt norden om Kjøbmand Tørgesens Boutikshuus og Gaardsrum og naar den er kommen i Nærheden af Markussens Huus, skraanende nordefter ned til den nuværende Gangsti nordenfor Markussens Huus. Langs Nordsiden af denne Vei burde der oppettes et Bolværk eller Hegn, hvorved saaledes Opsætningspladsen nord for Veien blev indhegnet fra denne. Ligeledes burde et saadant Bolværk sættes paa den østlige Side af Opsætningspladsen ned til Stranden.

2. Commissionen finder, at Besiddelsen af den omhandlede Plads vil kunne blive til mangesidig Nytte for Byen, navnlig ogsaa til den i Tiden (?) mulig at opføre ud i Søen en Skibsbro, hvortil Handelsskibene kunde lægge dem op for at lade og aflade. Kunde en Op- og Udskibningsbro betale sig paa dette Sted, vilde en saadan Bro hensigtsmæssigen kunde indrettes der, i hvilken Henseende Commissionens Flertal da maatte tilraade, at Broen blev bygget noget mere solid og navnlig betydelig længere ud i Søen, end de øvrige Opskibningsbroer her ved Havnene, hvortil en væsentlig Mangel ved disse kunde afhjælpes.

I dette Skjøn kunde Arkitekt Nielsen ikke være enig, hvorimod han

bad tilført Protocollen Følgende:

Naar Gadens Brede (Aadalstræti) bibeholdes eller rettere fortsættes heelt ned til Søen, og derfra udlægges en Broe samme Brede som Gaden i lige Retning 80 til 90 Alen vilde denne vistnok være tilstrækkelig til det Öiemed Spörghsmaalet henpeger paa. Broens Construction vilde det vistnok her være paa urette Sted at anföre, dog maa tilföjjes at den ei behöver at være af nogen betydelig mere omfattende Construction end Kjöbmand Siemens, blot noget sværere Tømmer, og at Brobeklädningen istedetfor at paanagles med Söm, maae indskydes i en Noet i selve Broens Pod og Remstykke. En Bro af denne Brede og Længde vilde være tilstrækkelig til, at Kjöbmandene vester i Byen kunne afbenytte samme mod en aarlig Afgift, hvilken Afgift neppe vil overstige den Sum som de nu for Tiden maa anvende aarlig til Vedligeholdelsen af deres Broer og da der ligeledes maa erlægges Afgift af Vandtransport til Skibene, samt af Byens övrige Befolkning der maatte afbenytte samme, synes det at Omkostningerne ved Opførelsen af en saadan Broe, om nogle Aar kunde dækkes.

Med Hensyn til en bekvem Opsæt ningsplads for Fiskerbaade bemærkede Arkitekt Nielsen fölgende: Det nordre Stykke fra Gangstien forann Targesens Eiendom borttager Søen Aar for Aar mere og mere; det vilde da maaske være hensigtsmassigt om man opførte et Bolværk lig det Targesen agter at opføre, fra 16" til 1 Alen höit et Stykke ned i Fjören, og af det opskyllende Sand og Tang opfyldte det efterhaanden, og naar et saadant Stykke var opfyldt, da atter at opføre et Bolværk længere ude og vedblive dermed indtil tilstrækkelig Plads var fravundet Søen; dette lader sig desto lettere udföre, da dette Bolværk eller Dämning havde et fast Stöttepunkt i begge Ender mod Öst til Broen og mod Vest til Klipperne; - og naar man saaledes havde vundet Land, kunde der i det sidste Bolværk indrettes et Slabested hvor Baadene kunde optrækkes med Lethed.

Udgifterne ved Opførelsen af disse Bolværker for at vinde Land fra Søen, kunde mueligen dækkes ved at der blev paalagt Fiskerne en aarlig passende Afgift for at opsætte deres Baade paa bemeldte Stykke Land. Hvis höje Vedkommende skulde indgaae paa dette Forslag, eller blot önske en fuldstændig Tegning og Kort over det her Anförte, erklærer Herr Arkitekt Nielsen sig villig til at udföre og optage begge Dele.

Assessor Th. Jonassen erindrede endelig, at han ikke kunde tiltræde Commissionens Anskuelse i nærværende Sag, hverken med No 1 eller No 2. Thi hvad det angik at lægge Veien op til Kliföarhüs tæt norden om Targesens Huus, maatte det erindres, at Targesen idet mindste paa Sagens nærværende Standpunkt, maatte anses at være Eier af den Plads, hvor over Vejen skulde gaa, ligesom Bygn. Commissionen ved at indlade sig med Targesen om Pladsens Regulering havde erkjendt hans Ret til samme; Der kunde saaledes ikke for Tiden

være Tale om at lægge Vej oven er Grund, som man allerede havde erkjendt ikke at være ansvarlig over.

Hvad den sub. No 2 omhandlede Bro angik, maatte han (Jonassen) være af den Formening, at saadant kostbart Foretagende for Tiden ikke var tilraadeligt; men rettest burde udsattes indtil man havde faaet Lejlighed til at danne sig en Mening om hvorledes den forventede friere Handel gestaltede sig. - En Skibsbro paa det omhandlede Sted kunde han saaledes ikke ansee heldigen situeret, den maatte søges anlagt midt i Byen, og kun under den Betingelse troede han den vilde kunne svare Regning. Endelig maatte han, hvad den ommeldte og paataente Landingsplads angaaer, bemærke, at hvorvel han maatte ansee en saadan Indretning for særdeles ønskelig, navnlig naar Landingspladsen kunde gives den Udstrækning at alle de Baade som nu gaa her fra Stranden, kunde lande der, og ikke som nu skeer, hist og her, troede han dog at kunne udtale den Formening, at de heelt fornødne Omkostninger vilde voxe saaledes i Öjnene paa Byens ærede Indvaanere, at de vilde modsætte sig at yde deres Skjærv hertil, - saal. som Tilfældet havde været ifjor med Hensyn til Lygtevesenet. - Overhovedet kunde man vente sig Modstand fra Yderne imod Alt, som medførte nogen betydelige Udgifter.

Endelig maatte han gjøre opmærksom paa, at Tomthusmændene vilde langs med Stranden faa tilstrækkelig Plads for deres Baade, saafremt den projekterede Forandring og Regulering af samtlige Staksteder gik igjennem, og han mente derfor at man maatte opøbie denne Sags Afgjørelse forinden man tog definitiv Bestemmelse angaaende Indretning af Landingsplads paa det in questione (?) nævnte Sted; - navnlig da Foretagendet vilde medføre noget betydelige Udgifter.

Mødet hævet.

V. Finsen Th. Jonassen S. Skaptason D. Knudsen T. Steinsen

Samme Aar og Dag bleve ifølge Bygningscommissionens foranstaaende Beslutning Stiptamtets Skrivelser til Commissionen af 22-de og 25-de d.M. indførte i Protocollen saalydende:

1. Skrivelse af 22-de d. M.:

I tilefni af bréfi mínu til byggingarnefndarinnar af 28. f. m. hefi eg með bréfi hennar af 19. p. m. meðtekið afskript af gjörð hennar sömu frá 12. nast eptir viðvikjandi útmælingu á lóðinni til hússins No 12 í Adalstræti n. fl., ásamt útskript af útmælingu á hinni sömu lóð frá 24. Aug. 1827, 20. Aug. 1830 og 18. Martz 1854, og hefir kaupmaður Tørgesen undir gjörð nefndarinnar þann 12. p.m. farið því fram, að lóðin, sem téðu þúsi tilsegir, yrði að austanverðu rýmkuð móti norðri um 6 álnir, móti því að hann að norðanstanverðu afstandi 12 álnir af henni.

Eins og sjá er af útmælingargjörðinni 24. ág. 1827 er þáveranda eiganda hússins No 12 útmæld þar tiltekin lóð með því skilyrði, að hann innan heffilegs tíma hafi látið umgírða hana, en þaræð þetta ekki er skeð, virðist hlutaðeigandi að hafa yfirgefið rétt sinn til hennar og hún þannig aptur heimfallið til bærins. Þar að auki er það að sjá af téðri útmælingargjörð, að honum hefir verið yfirlátið stykkið fyrir norðan hið útmælda pláts, frá hinum gamla gangstíg út að sjó, til notkunar, þó þannig, að fiskimenn, er þar hefði uppsátur, ekki hindruðust í atvinnuvegi sínum.

Það virðist þannig ekkert á móti því, að bærinn sjálfur nú fái umráð yfir öllu hinu útmælda svæði; en að nota þau umráð eins og skeð er með útmælingu nefndarinnar af 28. þ.m. finn eg ekki ráðlegt, og því get eg ekki heldur samþykkt téða útmælingu. Það er auðsatt að ef kaupmanni Tørgesen væri til afnota afhent þvílík lóð, sem útmælingin fer fram á, mundi þar við aftakast gangstigur, sem frá upphafi hefir til verið, og mun það vera því síður leyfilegt sem gangstigur sá er leið að verzlunarhúsum Jóns kaupmanns Marcússonar. Hér við batist, að hin útmælda lóð víst má virðast þennum nauðsynleg, þar hann einungis hér hefir aðgang að sjó og hér einnig er það hentugasta svæði til að tilbúa fiskurum landingu og uppsátur, eins og líka hér er sá einasti staður, hvar bærinn geti lagt bryggju út, sem ventanlega verður nauðsynlegt þegar verzlunarfrelsið verður rýkað, þar það hlýtur að gjörast annara þjóða kaupþönnum mögulegt undir öllum kringumstæðum að hlaða og afferma skip sín. Áður en eg samt sita bærstjórninni hér um óskaði eg að fá álit byggingarnefndarinnar bæði um hvort hið tilfærða sé hentugt, og eins um það, með hverju móti því best yrði komið í verk.

Íslands stiptæmthúsi þann 22. apríl 1854

J. D. Trampe (sign.)

Til byggingarnefndarinnar í Reykjavík.

2. Skrivelse af 25-de d. M.:

Med Byfogdens Skrivelse af Gears Dato har jeg modtaget Udskrift af Bygningscommissionens Forhandlingsprotocol, hvilken Udskrift anföres at indeholde Svar paa min Skrivelse af 22. dennes, hvorved Bygningscommissionen meddeltes Underretning om, at jeg ikke fandt Anledning til at approbere den af Samme under 18-de dennes foretagne Udvisningsforretning (naturligvis for at denne min Resolution kunde blive Vedkommende communiceret). Hvorhos jeg ytrede den Anskuelse at det omqvæstionerede Stykke Grund tilhørte Byen, da Vedkommende, til hvem det i sin Tid var udlagt, ikke havde opfyldt den derfor fastsatte Betingelse, men jeg hverken afgav eller kunde afgive i saa Henseende nogen Resolution, hvortil den ærede Bygningscommission har tilladt sig at forendre mine Ord; men forövrigt har jeg ikke herom opkastet noget Spørgsmaal til Bygningscommissionen. Derimod har jeg, ved at ytre den

Anskuelse, at det maa ansees af Vigtighed for Byen at have den omkvæstionerede Plads til Benyttelse, da den er den eneste, hvorved Byen har Adgang til Havet, forlangt Bygningscommissionens Erklæring herover, samt om, hvorledes der paa den tidmeldte Plads paa den hensigtmassigste Maade kunde indrettes en bekvem Opsetningsplads for Fiskerbaade, samt Bro til Op- og Udskibning i Anledning af den forventede Udvidelse i Handelsfriheden. Det Svar herpaa, som er nødvendigt for mig, forinden jeg forelægger Communalbestyrelsen Forslaget, er af Bygningscommissionen aldeles omgaaet, og maa jeg derfor have samme anmodet om snarest muligt at meddele mig de saaledes forlangte Forslag, saa nøjagtige og detaillerede som muligt.

Islands stiptanthus den 25 Apr. 1854

J. D. Trampe (sign.)

Til Bygningscommissionen i Reykjavik.

Aar 1854, Tirsdagen den 20-de Juni blev af Bygningscommissionen afholdt et Møde paa Byfogedcontoiret, hvor da Byfogden anmeldte, at efterat Stiftamtet under 3-die dennes havde approberet den i Bygningscommissionens Møde af 12-te April s. A. foreslaaede Regulering af Grundten til Huset No 12 i Aðalstræti, med den af Kjøbmand N. P. Tørgesen i Skrivelse af 26-de næsteften tilbødte nærmere Licitation, communicerede Byfogden under 6-te d. M. Kjøbmand Tørgesen denne Stiftamtets Skrivelse, hvorhos han, da det af Tørgesen opsatte Bolværk ikke kunde bestaae med den nu approberede Regulering af den ommeldte Grund, paalagde denne snarest muligt og senest inden 14 Dage at lade bemeldte Bolværk borttage. Da imidlertid Kjøbmand Tørgesen har oversiddet denne Frist, uden at have borttaget Bolværket, bliver der nu at tage under Overveielse, hvor der i denne Anledning er at foretage.

Bygningscommissionen blev i denne Henseende enig om, at det omhandlede Bolværk, der blandt andet ogsaa sperrer Gaden og derved navnlig er til Skade i den nu paabegyndte Læstetid, uopholdelig bør for Kjøbmand Tørgesens Regning ved Byfogdens Foranstaltning nedrives i Overensstemmelse med Forskriften i Pl. 29 Mai 1839 Litr. E. Denne Commissionens Beslutning vil blive indstillet til Stiftamtets Approbation.

Mødet hævet.

V. Finsen F.E.A.Nielsen Th. Jonassen T.Steinsen D. Knudsen S.Skaptason

~~X~~ ~~X~~ Þessi fundargjörður ferist aftur um 4 fundi, sjá bls. 110.

L.S.

Ár 1854, fimtudaginn hinn 4ða Maí var byggingarnefndin tilstaðar við nýja veginn að neðri bæjarröðinni í Þingholtshverfinu, sem samþykktur var með bréfi bæjarfógetans 29. Sept. 1853, hvar meðal annars er ákveðið, að þeir Jón prentari Jónsson, snikkari H. Jónsson, Sigvaldi Nikulásson og Guðm. Gunnlögsson, - sem höfðu tekið að sér verk þetta fyrir 30 rd. þókmun, sem þegar er búið á móti skriflegri skuldbindingu þeirra, að greiða þeim úr bæjarsjóði, - skyldi leggja götuna "frá alfaraveginum suður til Helga Jónssonar í þeirri línu", en þaræð nefndin varð þess vör, að framhald það af götunni, sem byrjað hefir verið á nú fyrir okemstu og einkum garðurinn með vesturhliðinni á götunni er ekki í línu með þeim parti, sem lagður var í haust er var, uppálagði hún hlutaðeigendum að leiðrétta þetta og tókst meðlimur nefndarinnar Nielsen á hendur að afmarka stefnuxk þá sem gatan á að hefa. Skyldu hlutaðeigendur ekki hlýðnast þessu innan 3 daga, áskildi nefndin sér að bera málið undir bæjarstjórnina eða stiptantið. - Fundi slitið.

V.Finsen F.A.Nielsen T.Steinsson S.Skaptason

Ár 1854, laugardaginn hinn 13. maí var byggingarnefndarfundur haldinn við hús Egils bókbindara Jónssonar, Nr.6 í Kirkjugarðsstræti, útaf beiðni nefnds Egils Jónssonar í bréfi 10. þ.m., sem var framlagt svohljóðandi: " " um að mega setja útbyggingu úr vesturhlið húss síns.

Þaræð útbygging þessi verður á lóð Egils og engin hús önnur eru þar nálæg, áleit nefndin ekkert vera til fyrirstöðu slíkri útbyggingu, sem optir bréfinu á að vera 4½ alin á breidd og 8½ alin á lengd. - Fundi slitið.

V.Finsen F.A.Nielsen T.Steinsson S.Skaptason

Ár 1854 d. 27. Maí, blev af Bygningscommissionen i Rvík afholdt et Møde paa Byfog^{ed}ens Contoiret i Anledning af Stiftamtets Skr. af 18de dennes, betreffende Regulering af en Gade til Kjøbm. Marcussens Etablissement. Skrivelsen blev fremlagt Nr.1 sael. lydende: " "

I denne Anledning blev B.C. enig om at yttre Følgende. Commissionen saa vare enig i den af Hr. Stiftamtmanden udtalte Anskuelse, at Kjøbmand Marcussen har Ret til at have Gade

til sit Etablissement, som og at denne Ret ikke skeer Fyldest ved den Maade hvorpaa det tilgrændsende Staksted mod Øst nu er indhegnet af Eieren til Huset Nr.12 Aðalstræti.

Hvad derimod angaaer Syns. (?) om hvad der maatte være fornødent at foranstalte for at varetage Kjøbmand Marcussens Ret i ovennævnte Henseende, maatte B.C. formene at dette vil opnaaes paa en tilfredsstillende Maade ved den i B.C. Møde under 12.f.M. af Kbm. Tørgesen siden foreslaaede, og af B.C. antagne Regulering af hans Grund, og navnlig med den af ham (?) samme tilbuete nærmere Licitation. Med Hs. hertil formener Commiss. at en særskilt Afretning af Gaden til Kbm. Marcussens Etablissement maa ansees nødvendig, og at en saadan Afretning derfor, idet den vilde medføre, at anden en ny Linie vilde blive opstillet, foruden de 2de tidligere opstillede, næppe vilde bidrage til at fremskynde denne Sags Afgjørelse; Navnlig maa Commiss. bemærke, at det næppe bør antages at en mindre Plads vil blive tilstrækkelig til den omhandlede Gade, ved den som i Commiss. ovennævnte Møde blev bragt i Forslag, idet der behøves en betydelig Plads for Oplandsbondernes Pakheste til og fra Stedet, især ved Transport af Tømmer, der staaer flere Alen ud fra Hestens Side. - Mødet hævet.

V. Finsen D. Knudsen Th. Jónasson T. Steinsson S. Skaptason

Ár 1854, þriðjudaginn hinn 14. júní var byggingarnefndin tilstaðar í Skuggahverfi hjá húsi Einars snikkara Jónssonar, útaf beiðni hans í bréfi l. þ.m. um samþykki nefndarinnar til að hann megi bota 3 álum við hús sitt. Bréf þetta var framlagt Nr.1 svohljóðandi: " ". Til viðbótar þessarar hefir stiptamtíð í bréfi 20. febr. þ. á. gefið leyfi sitt, með því skilyrði. "að hann undirgangist, hvað byggingu hans snertir, allt það sem konungur eða Ministerið kynni framvegis að ákvarða í þessu tilefni".

Sankvæmt þessu áleit byggingarnefndin fyrir sitt leyti ekkert því til fyrirstöðu, að Einar snikkari Jónsson boti þeim ungetnu 3 álum við hús sitt, nefnilega við norðurhlíð þess og er þess að geta að þar á enginn annar hús nærri. - Fuadi slitið.

V. Finsen S. Skaptason T. Steinsson F. A. Nielsen

Sama ár og dag (20. Júní, sjá bls. 107) var byggingarnefndin stödd við hús lögfræðings J. Guðmundssonar á Aðalstrætigötu, útaf fyrirætlun hans að byggja 5 álna langan skúr áfastan við vestari gaffl íbúðarhúss síns og jafnbreiddan því m.m. Bréfið var framlagt svohljóðandi: " "

Dareð engin hús eru í sáand í þá átt, sem skúr þessi á að vera, fann nefndin ekkert til fyrirstöðu þessari fyrirætlun lögfræðings J. Guðmundssonar. Fundi slitið

V. Finsen T. Steinsson S. Skaptason

Aar 1854, Fredagen den 4 August blev af Reykjavik Kjøbsteds Bygningscommission afholdt et Møde ved Kjøbmand C. F. Siemsens Etablissement i Hafnarstræti for ifølge hans Requisition at udvise ham Plads til Magasiner til Kuloplag.

Reqvirenten var tilstede og blev efter hans Begjering følgende Udvisning foretaget.

I: Til et Magazin eller Pakhuus, der efter Reqvirentens Önske skäl have Plads paa hans Staksted norden for Hafnarstræti og vesten for det til hans Etablissement nu hörende 2-Etages Pakhuus. Kjøbmand Siemsens Grund i denne Retning mod Öst indtil Kjøbmand D. Thomsens Staksted udgjör i Længden 20 Alen og 9 Tommer. Bygningen skäl gaae i Flugt med fornævnte 2 Etages Pakhuus, og af samme Bredde som dette, nemlig 12 Alen, $6\frac{1}{2}$ Tomme. Imellem Bygningen og Pakhuset bliver en Gang af 5 Alen og 9 Tommers Bredde regnet fra det nordre Hjørne, og forsaavidt Bygningen ikke kan sættes nærmere Dö Thomsens Staksted end 5 Alen, bliver sammes Længde fra Öst til Vest 15 Alen, men Kjøbmand Siemsen bemærkede at han gjerne Önskede at have Huset noget længere end bemeldte 15 Alen, saaledes at Afstanden fra D. Thomsens Staksted ikke blev større end 2 á 3 Alen, i hvilket Henseende Bygningscommissionen bemærkede, at det vel har været en skjönt Lovbefalet Praxis (?) selvom ingeb Bygninger var i 10 Alens Frastand, ikke at tilstede Opførelse af Huse nærmere end i 5 Alens Afstand fra Vedkommendes Grund; men at der maaske turde være Anledning til i nærværende Tilfælde ikke saa strengt at følge denne Regel, da Kjøbmand D. Thomseas Grund er saa smal, ca. 21 Alen, at der maa fraregnes 5 Alen paa hver Side synes at ville blive for lille Plads til at oprette en Bygning der og bliver saaledes dette Spørgsmaal at indstille til Stiftamtets nærmere Resolution.

II. Til et Magazin der bliver bygget ned ad Søen til norden for det under I anmeldte Magazin. Da denne Bygning kommer til at gaae længere ud ad Søen end det sædvanlige Flodmaal, er det Reqvirentens Hensigt at basere det paa et Bolværk. Da det kan forudsættes at det vil blive nødvendigt at anlægge en Gade norden om den Linie der dannes af Kjøbmand C. F. Siemsens 2 Etages Pakhus, Kjøbmand Bierings paa Stakstedet foran Hafnarstræti beliggende Pakhuus og Kjøbmand Havsteens Boutikshuus, bliver der at efterlade et Rum af 10 Alen ned ad Søen til fra den nordlige Side af Kjøbmand C. F. Siemsens Gaardsrum ved det oftnævnte 2 Etages Pakhuus, og gaaer derefter det paatænkte Magazin ud ad Søen til 20 Alen lang og 20 Alen bredt, saaledes at dets Østlige Side støder til eller hænger sammen med Siemsens Opskibningsbro og det iøvrigt gaaer i Flugt med det under I omhandlede Magazin. -

Videre var ikke at foretage og blev Forretningen saaledes sluttet.

V. Finsen Th. Jonassen T. Steinsson F. A. Nielsen D. Knudsen S. Skaptason

Som Reqvirent: C. F. Siemsen

Sama ár og dag var byggingarnefndin tilstaðar hjá þó Péturs Skúlasonar, Neðraholti, til þess eptir beiðni hans að útmæla honum til réktunar afgjaldslaust í 25 ár viðbót við lóð þá, sem honum var mæld 2. Maí 1853. Eptir áminnstri útmælingu tilfelltur kaupstaðnum að liðinni þeirri þar tilgreindu 25 ára tölunni sú lóð sem Pétur Skúlason hefir nú, að undanskildri lóðinni sem sjálfur þarinn stendur á og bletturinn þar rétt fyrir vestan eða framan, og var honum nú útvísad til viðbótar pláð þad sem er fyrir austan lóð hans uppað garðinum við þinn Efraholt, og verður þannig ummælið áallri lóð P. Skúlasonar þetta: að sunnanverðu frá vestri til austurs nefnilega uppað garðinum við Efraholt 83 álnir, að austanverðu með nefndum garði frá suðri til norðurs nefnilega að alfaraveginum 105 álnir, að norðanverðu með og næst alfaraveginum frá austri til vesturs til vesturhornansins á girðingunni einum og hún nú er, 137 álnir, og að vestanverðu frá norðri til suðurs 132 álnir, í þessu máli er innibundið ofangreint svæði, sem er eiga Péturs Skúlasonar, nefnilega í norðvesturhorninu. Viðbót sú sem hér í dag er útmæld, útlegst P. Skúlasoni til réktunar afgjaldslaust í 25 ár, hvarámóti þarinn þá getur ákveðið leigu af

því, þó áskilur hann, ~~skír~~ að ráðskona hans Þórunn Snorradóttir og sonur þeirra, lifi hann hana, fái að halda útmælingu þessari optir sig á móti þeirri leigu, sem yrði ákveðin, úr því að fyrnefnd 25 ár eru liðin, hverja beiðni nefndin fyrir sitt leyti aðhylltist. Fundi slitið.

V. Finsen T. Steinsson D. Knudsen S. Skaptason

P. Skúlason

Ár 1854, fimtugdaginn hinn 6. September var byggingar-nefndin tilstaðar við húsk söðlasmiðe T. Steinssens á Aðalstræti, hvar nefndur T. Steinsson skýrði frá, að hann hefði í byggu að byggja hús til íveru rétt fyrir vestan og áfast við hési sínu í stefnu með suðurgafli þess, hérumbil jafnhátt því og í sömu átt með nennispaki, 7 álnir á lengd og 7 álnir á breidd, hverju nefndin ekkert fann til fyrirstöðu. Fundi slitið.

V. Finsen T. Steinsson Th. Jonassen D. Knudsen

Sama ár og dag var byggingarnefndin tilstaðar fyrir sunnan Skálholtskotstúngarö hjá túni A. Thomsens til þess optir beiðni snikkara Guðmundar Gunnalögssonar að útmæla honum þar svæði til rektunar.

Var þá útmælt stykki við suðausturhornið á nefndu Thomssens túni og í krikunum millum garðsins um það og garðsins sem skólakennari G. Magnússon er byrjaður að hlaða um svæði það sem honum hefir þar fyrir sunnan verið útmælt. Nær það Guðm. Gunnalögssyni útmælda stykki 28 - tuttugu og átta - faðma frá suðri til norðurs meðfram túngaröi Thomsens og 13 faðma frá vestri til austurs meðfram garði G. Magnússonar. Þetta svæði útvísast honum til rektunar afgjaldslaust í 25 ár, en frá þeim tíma skal gjalda optir það leigu til bæjarsjóðs, optir ákvörðun bæjarstjórnarinnar. Fundi slitið.

V. Finsen D. Knudsen Th. Jonassen T. Steinsson

Guðmundur Gunnalögsson

Ár 1854, laugardeginn hinn 9. Sept. var byggingar-nefndarfundur haldinn hjá húsum Conferens Sveinbjörnssens. © Borgarskjalasafn Reykjavíkur

hvar þá eftir beiðni þessa var gefið samþykki til að hann byggi upp móhús milli heykúss þess sem stendur fyrir vestan íbúðarhús hans og hjallsins, sem þar stendur fyrir vestan, svolciðis að öll þessi hús verði samföst og snúa frá austri til vesturs með suðurhliðina útað Túngötu. Móhúsið verður á lengd frá austri til vesturs 7 álnir og 18 þumlungar og á breidd frá norðri til suðurs 7 álnir og 6 þumlungar.

Þess ber að geta, að ofan nefndur hjallur hefir verið fluttur 2 álnum nær nábúalóðinni til vesturs en áður var og eru nú ekki 5 álnir eftir að nefndri lóð, og skuldbindur Conferenzráð Sveinbjörnsson sig til, að því leyti mótmæli skyldi nokkur tíma í þessu tilliti koma fram frá eiganda nábúalóðarinnar, að snúa þá við hjallinum svolciðis að gaffinn sé út að Túngötu. - Fundi slitið.

V. Finsen Th. Jonasson D. Knudsen T. Steinsson
Th. Sveinbjörnsson

Ár 1854, hinn 13. Sept. var byggingarnefndarfundur haldinn hjá bænum Brennu, hvar þá eftir beiðni Guðbrandar Guðnasonar var útmælt honum svæði í holtinu til kálgarðs, austan við bæinn og hinn gamla kálgarð þar, 9 álnir á breidd frá vestri til austurs, reiknað frá austurhliðinni á bænum og fyrra kálgarðinum og 39 álnir frá norðri til suðurs. - Fundi slitið.

V. Finsen T. Steinsson D. Knudsen

Ár 1854, hinn 21. Sept. var af byggingarnefndinni fundur haldinn hjá bænum Holti, hvar þá Páll Magnússon skýrði frá að það veri ætlan sín að lengja eldhús sitt þar um 4 álnir til suðurs og þaræð þetta verður á hans eigin lóð og engin þannur hús nærri, áleit nefndin þessu ekkert til fyrirstöðu. - Fundi slitið.

V. Finsen T. Steinsson D. Knudsen

Ár 1854, hinn 10. Oct. átti byggingarnefndin í Reykjavík fund með sér, eftir fyrirmælum bæjarfógeta, útaf innkomiani klögun frá kaupmanni J. Markusen og snikkara Knudsen yfir því að vegurinn að verzlunarbúð hans stakkstöði (?) og vestur eftir væri lokaður af skipum þeim og bátum, sem sett eru þar upp, og óska hlut-

aðeigendur að á þessu verði ráðin bót.

Nefndin ræddi málið, og kom til þeirrar niðurstöðu, að það væri rétt hermt um lokun vegarins, en sá ekki veg til þess að afstýra þessu vandkvæði með öðrum hætti, en hún þegar í vor á fundi 12. Apr. stakk uppá, viðvíkjandi fyrirkomulagi á stakkstöðunum austur eftir, þarsem með þeim hætti eða tilhögun gæti orðið nægilegt uppsátarsplátz handa tómtúsmönnum bæjarins, og orðið bæt úr frammannefnum umkvörtunum.

Nefndin ályktaði því að eiga við/Stiptamtanninn, það, sem hún á síðastli. vori skrifaði honum um þetta mál og beiddist hans úrskurðar um það, hvort uppástunga nefndarinnar ekki væri sú, sem eftir kringumstöðunum væri hin tiltakilegasta, og að umkvörtun hlutaðeigenda yrði að biða þangaðtil svar Hr. Stiptamtannsins væri komið nefndinni til handa. - Fundi slitið.

V. Finsen Th. Jonassen T. Steinsson D. Knudsen

Ár 1854, fimtudaginn hinn 19. október var byggingarnefndin tilstaðar fyrir sunnan Skálholtstúngarö hjá túni A. Thomsens til þess eftir beiðni prentara Torfa Þorgrímssonar að útmála honum þar svæði til rektunar.

Var þá í þessu skyni útmælt nefndum Torfa Þorgrímssyni svæði næst fyrir norðan stykki það sem hinn 6. Sept. þá var útvísað snikkara Guða. Gunnlögssyni, meðfram garði A. Thomsens, 16 faðmar á lengd frá suðri til norðurs og 13 faðmar frá vestri til austurs, nefnilega frá nefndum garði A. Thomsens uppeftir. Þetta svæði útvisast honum til rektunar afgjaldslausu uppá 25 ár, en frá þeim tíma skal gjalda eftir það leigu til bæjarsjóðs. - Fundi slitið.

V. Finsen T. Steinsson D. Knudsen

Ár 1854, þriðjudaginn hinn 24. okt. var byggingarnefndarfundur haldinn hjá húsum kaupmanns N. Chr. Havsteens, útaf beiðni verzlunarfulltrúa hans S. Benedictsens um að fá leyfi til að byggja 2 pakkhús fyrir norðan og vestan sölubúð Havsteens. Bréf þetta var framlagt svohljóðandi: " ".

Hús þessi eiga bæði að standa norðast á 160 kaupmanns Havsteens og fyrir neðan hana í fjörunni, hvort í rúð með öðru, og eigi þau, sem sjálfsagt virðist, að vera í rúð með hiani nýju

götu, sem rædd var á byggingarnefndarfundum 4. aug. þ.á., þá hljóti þau að standa svo neðarlega eða utarlega, að allt uppsátur á plázinu væri hindrað. Og þaræð nú slíkt uppsátur er einmitt ákilið á nefndri lóð og Stiptantið hefir í bréfum frá 12ta og 20ta þ.m. ákveðið að vísa megi fiskimönnum á uppsátur þar, þótti nefndinni vafasamt, hvort leyfa mætti að byggja á staðnum, og komu nefndarmenn sér því saman um, áður enn útmalt yrði það umrædda byggingarsvæði, að beiðast úrskurðar stiptantsins um, hvort þetta gæti leyft. - Fundi slitið.

V. Finsen T. Steinsson F.A. Nielsen S. Bendictsen S. Skaptason

Aar 1854, Tirsdagen den 7de November blev af Bygningscommissionen afholdt et Møde ved Grosserer P. C. Knudtzons Etablissement paa Byens Strandgade i Anledning af en Requisition fra Grosserer Knudtzons Factor W. Fischer om paa Stakstedet foran bemeldte Etablissement at udmaale til hans Principal Byggeplads for et Pakhuus. Bemeldte Requisition blev fremlagt saalydende: " "

Blev saa i Flugt med Kjøbmand Bierings Pakhuus og lige vestenfor dette i 10 Alens Afstand fra samme paa fornavnte Staksted udmaalt Byggeplads for det paatænkte Pakhuus, 30 Alen fra Øst til Vest og 14 Alen fra Syd til Nord, hvilken Plads blev udvist til Vedkommende, dog med det i Stiftamtets Skrivelse af 25. f.M. foreskrevne Forbehold at, forsaavidt en Deel af Stakstedet maatte blive anvist Byens Fiskere til Opsætningsplads for deres Baade, saa saadan Opsætning ikke forhindres forinden selve Bygningen bliver reist. Denne Udvisning bliver at indstille til Stiftamtets Approbation. Mødet hævet.

V. Finsen D. Knudsen S. Skaptason T. Steinsson Jonassen

Som Reqvirent: W. Fischer

Ár 1854, laugardaginn hinn 18. November var af byggingarnefnd bæjarins fundur haldinn hjá húsinu Nr. 2 í Tjarnargötu, tilheyrandi trésmið O. Gudjohnsen útaf beiðni hans í bréfi frá íger um leyfi til að mega gjöra breytingu á nefndu húsi. Áminnst bréf var framlagt svohljóðandi: " "

Byggingarnefndin kom á staðinn og lét í ljósi, að hún fyrir sitt leyti ekkert sái því til fyrirstöðu að hann gjörði

þá umbeðnu breytingu á húsinu, nefnilega að vesturendinn sé rifinn og að bygður sé aptur timburgafl og timburhlið að sunnanverðu á sama enda, og að þerinn sé lengdur vestur eptir um 4 álnir. Fundi slitið.

V.Finsen Th.Jonassen S.Skaptason D.Knudsen

Ár 1855, miðvikudaginn hinn 4. apríl var af byggingarnefndinni fundur haldinn, hvar þá, eptir beiðni lífsala A. Randrups, var leyft nefndum lífsala að byggja qvistetage ofan á hús sitt og að leggja á það hellupak. Þó ber að útvega hértill amtsins samþykki. - Fundi slitið.

V.Finsen F.A.Nielsen T.Steinsson D.Jónatansson S.Skaptason

Ár 1855, miðvikudaginn hinn 18. apríl var af byggingarnefnd Reykjavíkurbæjar fundur haldinn í tilefni af beiðni beikis P. C. Toftes um leyfi til að mega byggja íveruhús í kálgarðinum við hús skósmiðs Billenbergs, Vallarstræti Nr.1. Bréf beikis Toftes hérur, dagsett íger var framlagt svohljóðandi: " "

Þess ber að geta, að beikinn Tofte hefir fyrir bæjarfógetanum sannað að hann með afsalsbréfi, útgefnu af nefndum Billenberg hefir eignast þann part ~~ká~~ af kálgarðinum, hvar hann nú ætlar að byggja.

Nefndinni kom saman um að atvinnuvegur Toftes gæti ekki talist meðal þeirra sem höttulegir væru með tilliti til eldsvoða og að ekkert þannig í þessu tilliti gæti verið því umrædda fyrirtæki til hindrunar.

Beikur Tofte skýrði frá að hann ætlaði að setja húsið - sem eptir bréfinu á að vera 12 álnir á lengd og 12 álnir á breidd - í norðausturhorni kálgarðsins, í línu með Billenbergs húsi og hánum öðrum húsum í götunni. Ámillum hornsins á nefndum kálgarði og geymsluhúss stórkaupmanns P. C. Knudtzons þar næst fyrir austan eru 11 álnir. Af kálgarðinum á Tofte eptir afsalsbréfinu 21 alin frá austri til vesturs, reiknað frá austurhorninu.

Nefndin lét í ljósi að hún eptir þessum kringumstæðum ekkert gæti fundið til fyrirstöðu þeirri umræddu byggingu með því tilskildu, að Facade hússins á að vera út að Austurgötu og því tilskildu, að Facade hússins út til garðs - að kokkhús eður verkamiðjudyrnar sé á gaflum hússins út til garðsrúmsins. Að því leyti hann kann að setja á húsið kvist að Reykjavíkur

Mansard-etage, hefir nefndin ekkert þar við að athuga.

Loksins fór Tofte fram á að sér yrði útvísað nokkuð af því plázi sem er milli lóðar hans og geymsluhúss stórkaupmanns P.C. Knudtzons og þaræð nefndin varð að álíta að gatan og Austurvöllur yrði faglegri ef áminnst plás yrði umgirt, og ekkert að öðru leyti fannst að vera því til fyrirstöðu í eldri útmelingum, voru ~~kvæmt~~ beiki Tofte samkvamt þessu útmeldar 6 álnir frá austri til vesturs af plázinu, reiknað frá austurhlíð kálgarðsins, en 25 álnir frá norðri til suðurs, nefnilega til suðurhlíðarinnar á kálgarðinum; þar 5 álnir sem þá verða eptir næst geymsluhúsi Knudtzons, standa þá Knudtson til boða, ef hann skyldi vilja umgírða þar. - Ofan nefnt stykki útvísast beiki Tofte með þeim skilmála, að hann sé búinn að umgírða það innan 2gja ára. - Fundi slitið.

V.Finsen T.Steinsson D.Jónatansson S.Skaptason F.A.Nielsen
Som Requirant: P.C.Tofte.

Ár 1855, miðvikudaginn hinn 2. Maí var byggingarnefndin tilstaðar hjá Grímsstöðum til þess eptir beiðni tómtúsmanns Harðar Jónssonar frá Bráðræði í bréfi 12. mars þ.á. framlögðu svohljóðandi: " " að útvísa nefndum Herði byggingarstöði.

Fyrir hönd Harðar var viðstaddur jánsmiður Teitur Fianbogason, sem lét í ljósi að hann óskaði að fá útvísað bæði stæði til að byggja sér bæ svo og sveði til rektunar.

Þaræð nefndinni ekki er kunnugt að ofan nefndur Hörður hafi nokkur tíma fengið leyfi til tómtúsmennsku hér í umdæminu, áleit hún rétt að fresta útmelingunni þangað til hann væri búinn að útvega sér slíkt leyfi. - Fundi slitið.

V.Finsen D.Jónatansson T.Steinsson S.Skaptason

Sama ár og dag var byggingarnefndin tilstaðar hjá Grímsstöðum, hvar þá eptir þartil gefnu tilefni var fyrirtekið að mæla upp táblettinn við nefndan bæ, sem útmeldur var 30. apríl 1842, en sem grunur er um að sé stærri en útmeling er til.

Eptir útmelingunni 30. apríl 1842 á land það sem Grími heitnaum Egilssyni var þá útvísað og hvaz ~~kvæmt~~ hann síðar

byggði bæinn Grímsstaði, að vera frá Norðri til Suður 40 faðma og frá austri til vesturs (til sjóar) 46 faðma.

Við uppmælinguna fannst bletturinn að vera frá austri til vesturs 43 faðmar nefnilega að meðra hlið túngarðsins, en þar fyrir meðan niður að sjónum er töluvert stykki, undir 20 faðmar. En frá norðri til suðurs reyndist bletturinn að vera 55 faðmar og það auki nær bletturinn að sunnanverðu of langt til austurs, nefnilega á aðra hliðina um 65 álnir og á hina um 25 álnir, og verður optir þessu það stykki sem er framyfir útmælinguna, 83 álnir frá norðri til suðurs að vestan, en 80 að austan, en frá vestri til austurs að sunnanverðu 25 álnir, en að norðanverðu 65 álnir, fyrir utan 15 faðma breiða spildu sunnanmegin, sem gengur í odd vestureptir. - Fundi slitið.

V. Finsen D. Jónatansson T. Steinsson S. Skaptason

Ár 1855, laugardeginn hinn 12. maí var fundur haldinn af byggingarnefndinni nálægt alfaraveginum fyrir austan bæ Lárusar Gunnarssonar, útaf beiðni Ólafs Ólafssonar tórnámsmeanns frá Steinstöðum um að sér yrði þar útvísað staði fyrir bæ og kálgarð.

Samkvæmt þessu útvísandi byggingarnefndin honum bæjarstaði fyrir sunnan nefndan alfaraveg, vesturundan Laugarnessvegarmótunum, 20 álnir frá austri til vesturs og 36 álnir frá norðri til suðurs, reiknað 5 álnir frá alfaraveginum, því bærinn á að vera í stefnu með Lárusar Gunnarssonar bæ og verður norðurhlið bæjarins þá hórumbil 5 álnir frá alfaraveginum. - Fundi slitið.

V. Finsen D. Jónatansson S. Skaptason T. Steinsson

Sama ár og dag var byggingarnefndin tiletadar á Austurvelli, í tilefni af beiðni járnsmiðs Teits Finnbogasonar um að sér yrði þar útmælt húss- og kálgarðsstaði í bréfi dagsettu í dag, framlögðu svohljóðandi: " "

Byggingarnefndin lét í ljósi að með tilliti til útvísunar þessarar yrði að fara optir reglum þeim um nýja götu á Austurvelli, sem ákveðnar voru af byggingarnefndinni í gjörð hennar 30. Júní 1853 og samþykktar voru af Stiptamtíu 6. aug. s.á., og voru honum samkvæmt þessu útmældar frá austurendanum á nefndri

húsaröð - í stefnu með austurgafflinum á húsi Mdm. Möllers - 35 á - þrjátíu og fimm álnir - til vesturs, en frá norðri til suðurs verður breiddin 20 álnir samkvæmt ofanefndum reglum, og er þess að geta að byggingarnefndin getur ekki fundið því neitt til fyrirstöðu, eptir ósk hlutaðeiganda, að byrjað sé að byggja frá austurendanum á þessari tilsetluðu húsaröð. Húsið á að vera á lengd frá suðrtil vesturs 16 álnir, en breidd 12 álnir. - Fundi slitið.

V.Finsen D.Jónatansson S.Skaptason T.Steinsson

Ár 1855, laugardaginn hinn 18. maí var af byggingarnefndinni fundur haldinn hjá Stöðlakoti útaf beiðni bónda Jóns Árnasonar þar um leyfi til að mega byggja sér hjall.

Nefndin áleit réttast að hjallur þessi, sem á að vera 6 álnir á lengd og 5 álnir á breiddverði settur í horni því norðaustan við bæ Jóns Árnasonar sem myndast af kálgorðum hans fyrir austan og norðan Stöðlakotsbæina; og þaræð Jón Árnason var ánægður með þessa tilhögun, var honum útmælt ofanefnt horn sem reyndar er partur af Stöðlakotstúnum, en sem er gagnslítið, þar mómolð hefir dottið þar niðri frá móhlaða sem stendur inn í kálgarðinum. Hjallurinn á að vera í línu með austurhlið kálgarðsins og er stykki það sem honum hértill útvisast 5 álnir frá suðri til norðurs, og 8 álnir frá austri til vesturs. - Fundi slitið.

V. Finsen D.Jónatansson T.Steinsson Jón Árnason F.A.Nielsen
S.Skaptason

Sama ár og dag var byggingarnefndin tilstaðar í kálgarði Einars verzlunarþjóns Sæmundssonar, hvar þá eptir beiðni tómt húsmanns Jóns Ólafssonar í bréfi, dagsettu þ.m. framlögðu svehljóðandi: " var leyft áminnstum Jóni Ólafssyni að setja með samþykki Einars Sæmundssonar sem var vidstaddur hjall, sem Jón Ólafsson hefir keypt, 8 álnir á lengd og 5 álnir á breidd, í suðausturenda ofnanefnads kálgarðs. - Fundi slitið.

V.Finsen F.A.Nielsen D.Jónatansson T.Steinsson S.Skaptason

Ár 1855, mánudaginn hinn 11. júní var byggingarnefndarfundur haldinn hjá húsi timburmanns Arens á Lækjargötu, í tilefni

af beiðni hans um að mega fá viðbætta við lóð sína gryfju þá, sem af bæjarstjórninni hefir verið grafin fyrir sunnan lóð hans.

Þaræð timburmaður Arenz ekki hefir nema 2 álnir fyrir sunnan íbúðarhús sitt, og þaræð ofannefnd gryfja að líkindum verður fyr uppfyllt, ef hún kemst í eiga einstaks manns, heldur en ef hún verður eiga bæjarins einsog nú, áleit byggingarnefndin að ástæða væri til að veita hið umbeðna, og var honum þar útvísuð viðbót við lóð hans fyrir sunnan jafnlangt honni frá austri til vesturs, nefnilega 56 álnir, en frá norðri til suðurs 10 álnir, að austanverðu, og 13¹/₂ að vestanverðu, nefnilega að kálgarðs-skiðgarði H. Hansens sem ræður stefnunni austur optir. Þessi útmæling var gjörð með því skilyrði, að Arenz lofar að fylla upp gryfjuna, svo fljótt sem hann getur, og að setja og viðhalda skiðgarði fyrir framan þá viðbættu lóð með læknum; loksins er þess að geta að Arenz verður að þola að á lóðinni fyrir sunnan lóð hans verði byggt strax þarsam lóð hans hettir og má hann því ekki byggja á plázi því sem honum er útmælt fyrir sunnan íbúðarhúsið, svo mögilegt plás verði milli húsanna, þegar einhver fer að byggja fyrir sunnan hann. - Fundi slitið.

V.Finsen T.Steinsson S.Skaptason Þ.Jónatansson I. Ahrenz

Samu ári og dag var fundur haldinn af byggingarnefndinni upp hjá Stöðlakoti útaf beiðni bónda Jóas Áraasonar þar um að mega færa nokkuð út kálgarðinn að neðanverðu til að gjöra hann jafnbreiddan í bæði horn. Bréf þetta var framlagt svohljóðandi: " "

Þar breyting sú sem þannig er farið fram á, hlýtur að lagfæra útsjón garðsins, veitti nefndin honum samþykki sitt til að hann samkvæmt bréfinu færi út garðina að sunnanverðu um 6 álnir og að norðanverðu um 1 alin; þess ber að geta að það útvísaða plás er ónýt svo túmið hefir engan skaða af þessari útvisun. Fundi slitið.

V.Finsen T.Steinsson S.Skaptason Þ.Jónatansson

Ári 1855, Frédeggen den 10. August blev af Bygnings-commissionen afholdt et Møde ved Eiendommen Nr.12 i Aðalstræti, i Anledning af Anmeldelse fra Kjøbmand R. T. Tørgesen i Skrivelse af 7. dennes om at det er hans Agt istedetfor det nu nedrevne

Vaanningshuus paa bemeldte Grund, den saakaldte Sunchenberske Kra-
bod at opføre en ny toetages Muur- og Bindingsværks Bygning 20 Alen
lang og 12 Al. bred. Bemeldte Skrivelse blev fremlagt saalydende: "

Bygningscommissionen indfandt sig paa det ommeldte Sted
og da den nye Bygning vil blive opført paa samme Grund som det
tidligere der staaende Huus, blot med den Forsiel at det bliver 2
Alen længere mod Nord og 1/2 Alen bredere mod Vest, fandt samme int-
et med Opførelsen af den omhandlede Bygning at erindre. Mødet høvet.

V.Finsen D.Jónatansson F.A.Nielsen T.Steinsson Th.Jonassen

Ár 1855 hinn 28. Aug. (dagurinn fyrir höfuðdag) átti
bygg.nefndin fund ~~með~~ hjá húsi kaupmanns hr. Th. Johnsens í
Reykjavík, sem hefur beðið um að bygg.nefndin vildi lýta á fyrir-
komulag skúrs, sem hann ætlar að byggja við innganginn í krambúð
sína, hérumbil 6 álna lánan og 4 álna breiðan, þannig að gengið
sé inn í hann frá götunni og aðrar dyr á skúrum, út í garðinn að
pakkhúsinu.

Bygg.nefndin áleit að ekkert geti verið þess^{ari} þannig
áforuguðu skúrbyggingu til fyrirstöðu og samþykkti hana því í
einu hljóði. - Fundi slitið.

V.Finsen Th.Jonassen D.Jónatansson T.Steinsson S.Skaptason
F.A.Nielsen

Sama ár og dag var byggingarnefndin tilstaðar hjá þæ
prentarasveins Torfa Þorgrímssonar í Þingholtum, hvar þá eptir
beiðni nefnds Torfa í bréfi dagsettu 20.p.m., framlögðu svohljóð-
andi: " var af nefndinni gefið samþykki til að hann mætti í suður
frá þæ hans á lóð sinni byggja hjall, að lengd 6 álnir, að breidd
4 álnir. Fundi slitið.

V.Finsen Th.Jonassen D.Jónatansson T.Steinsson F.A.Nielsen

Ár 1855, mánudaginn hinn 15. okt. var af byggingarnefnd-
inni fundur haldinn í holtinu fyrir norðan Skólavörðustíg til þess
eptir beiðni Þorláks tórnásmanns Péturssonar að mæla honum út
þegarstöði og svæði til ræktunar.

Áminnstur Þorlákur Pétursson var viðstaddur og kvaðst hafa beðist útvísunar þessarar af því hann hefði selt sinn bæ, sem stendur sunnan Skólavörðustígsins.

Var svo samkvæmt ósk Þ. Péturssonar útmælt honum svæði á holtinu fyrir norðan skólavörðuvegin á móts við blett þann sem fylgir bæ þeim, sem Þorlákur hefir átt hinumegin við stíginn, frá suðri til norðurs 60 álnir og frá vestri til austurs 120 álnir; svæði þetta á að liggja parallelt með skólavörðuveginum í 6 álna fjarlægð frá honum, og nær neðri eða vestri endinn á stykki þessu hérumbil á móts við vestari endann á ofanefndum bletti sem Þorlákur Pétursson hefir áður átt. Á miðjum bletti þeim sem þannig er útvísaður, í útaorður eða norður frá bæ þeim sem Þorlákur áður hefir átt, á nýi bærinn sem hann ætlar að byggja að standa og verður hann 12 álnir á lengd og 12 álnir á breidd; kálgarðsstæði var ákveðið fyrir vestan bæinn 30 álnir í hvert horn; bærinn á að snúa út að skólavörðuveginum, í 6 álna fjarlægð frá honum. Ofanefnt svæði - að undanteknu bæjar- og kálgarðsstæðinu - útvísast með þeim skilmálum að það á að umgírðast og ræktast upp og fellur til kaupstaðarins aptur að 25 árum liðnum, eða áður en nefnt tímabil er liðið, ef Þorlákur Pétursson vikir áður frá blettinum eða hættir að nota hann og undirgekkst hann skilmála þessa. Loksins fann byggingarnefndin ástæðu til að skjóta því til Amtans, hvort ekki ætti að ákveða lóðartoll nokkurn fyrir bæ þennan, t.a.m. 1 - 2 rd. og þannig að þessari reglu yrði fylgt við aðrar útvísanir eptirleiðis, en hvað þó áleitst fremur að viðkoma bæjarstjórninni, og fellst Þorlákur á að greiða slíkan lóðartoll, ef hann yrði ákveðinn sér. Fundi slitið.

V.Finsen Þ.Jónatansson T.Steinsson Þ.Pétursson Th.Jonassen

Sama ár og dag var byggingarnefndin tilstaðar hjá bæ Guðbrandar Guðnasonar í Brennu, hvar þá nefndum Guðbrandi var útvísuð viðbót við kálgarð hans. 21 alin frá gamla kálgarðinum til suðurs og frá austri til vesturs, jafnbreitt kálgarðinum 23 álnir. Fundi slitið.

V.Finsen Þ.Jónatansson T.Steinsson Th.Jonassen

Ár 1855, mánudaginn hinn 26. november var af byggingarnefndinni fundur haldinn hjá skólavörðuveginum fyrir norðan Berg-
 © Borgarskjalasafn Reykjavíkur

staði, hver þá eptir beiðni Jóns Jónssonar prentara í bréfi 21. þ. m., framlögðu svohljóðandi: " var útmælt téðum J. Jónssyni bæjar- og kálgarðstaði í 5 álna fjarlægð frá slóðavörðuveginum og fyrir sunnan hann á lengd frá suðaustri til norðvesturs 83 álnir, en hjórra eptir því sem lengra er frá veginum, og takmarkað á allar hinar hliðarnar af gördum þeirra Guðmundar Jónssonar á Bergstöðum og Jóns Árnasynar og Gríms Melbys í Þinghúltum. Þarinn á að standa í 5 álna fjarlægð frá veginum í norðausturhorni svæðisins og verður þarinn hérumbil 11 álnir á lengd og 8 álnir á breidd. Fundi slitið, V. Finsen Þ. Jónatansson T. Steinsson F. A. Nielsen Th. Jonassen

Ár 1855, mánudaginn hinn 26. november var Reykjavíkurbæjar byggingarnefnd tilstaðar hjá þeim, sem Ólafur Ólafsson samkvæmt útvísun frá 12. maí þ. á. hefir bygt fyrir sunnan alfaraveginna. Lóð hans eptir téðri útvísun er 36 álnir frá norðri til suðurs og 20 álnir frá vestri til austurs, reiknað frá stéttinni, sem hann nú hefir sett fyrir framan bæjardyr sínar. Í viðbót hérvið var honum eptir beiðni hans í bréfi 6. þ. m. útmælt sem kálgarðsstaði 40 álnir frá vestri til austurs að sunnanverðu, en að norðanverðu gengur viðbót þessi jafnsíðis alfaraveginum á hverjum hór eru bugður, og í 5 álna fjarlægð frá téðum vegi. Samkvæmt þessu verður þá lengd lóðar þeirrar sem Ólafur Ólafsson fær umráð yfir, 60 álnir frá vestri til austurs að sunnanverðu, en að norðan skerst nokkuð af vegna bugðunnar. - Fundi slitið.

V. Finsen Þ. Jónatansson T. Steinsson Th. Jonassen F. A. Nielsen

Ár 1856, miðvikudaginn hinn 20. Febrúar hélt byggingarnefndin fund til þess að aðgæta, hvort ýms hús, sem útvísuð hafa verið um síðastliðinn árstíma, séu byggð samkvæmt útvísununum. Reyndist þá að eptirnefnd hús voru að stærð sem fylgir:

1. skír hjá húsi lögfræðings J. Guðmundssonar, samkvæmt byggingarnefndargjörð 20. júní 1854, reyndist: 5 álnir á breidd, 11 álnir 9' á lengd.
2. hús hjá íbúðarhúsi söðlasmiðs T. Steinsens, samkvæmt gjörð nefndarinnar 6. sept. 1854; það mældist á annan veginn 6 álnir 21', á hinn veginn 7 al. 10¹/₂ :
3. Viðbót við hús snikkara O. Guðjohnsens, samkv. gjörð 18.

novbr. 1854, reyndist 4 álnir á lengd, breiddin einsegg á hinum parti hússins.

4. hús beikis Toftes, samkv. útvísun 18. apríl 1855; reyndist 12 álnir á lengd, 12 álnir á breidd.
5. hús kaupmanns Torgesens, myndkast samkv. útvísun 10. ágúst 1855, reyndist 20 álnir á lengd, 12 á breidd.
6. skúr hjá kaupmanni Th. Jóhansen, samkv. útvísun frá 28. ágúst 1855, reyndist á annan veginn 4 al. 16', á hinn veginn 6 al. 1'. -

Á fundi þessum mættu í fyrsta sinni hinir nýkosnu meðlámir Assessor J. Pjetursson (kosinn í stað Th. Jonassens) og Jón Þórðarson (í stað Sk. Skaptasonar)

Fundi slitið.

V.Finsen T.Steinsson F.A.Nielsen D.Jónatansson J.Þórðarson

Jón Pjetursson

Ár 1856, föstudaginn hinn 4. apríl var af byggingaræfndinni haldinn fundur á Tjarnargötu, hvar þá samkvæmt ósk kaupmannanna E. Siemsens, M. W. Bierings og Th. Johansens í bréfi 2. þ.m. framlögðu svebljóðandi: " var leyft téðum mönnum að byggja skúr upp við norðurhlíðina á hinum svenefnda gamla gildaskála, útað Tjarnargötu, að breidd 3 álnir frá suðri til norðurs, að lengd 5 álnir.

Ahrærandi skilgarð þann, sem í bréfinu er um getið, þá er hann nú nokkru innar en svarar stefnu götunnar og fellet byggingaræfndin á að hann væri færður út svo hann verði í stefnu með húsunum í götunni. Útfærsla þessi verður í suðurendanum hérumbil ½ alin, í norðurendanum 3 álnir. - Fundi slitið.

V.Finsen T.Steinsson J.Þórðarson Jón Pjetursson

Sama ár og dag var af byggingaræfndinni fundur haldinn á holtinu hjá húsi Friðriks bókhaldersa Gíslasonar, hvar þá samkvæmt ósk téðs Fr. Gíslasonar í bréfi 3. þ.m., framlögðu svolátandi: " var útmálað honum viðbót við kálgarð hans. Viðbót þessi verður 10 álnir frá landsuðrhorninu á gamla garðinum og 9 álnir frá útnorð-álnir frá landsuðrhorninu á sama; frá útsuðri til landnorðurs 50 álnir, frá útnorðri til landsuðurs 37 álnir. - Fundi slitið.

V.Finsen T.Steinsson J.Þórðarson Jón Pjetursson E.Gíslason

Aar 1856, Torsdagen den 10. April blev af Reykjavik Kjøb-
stads Bygningsscommission afholdt Møde ved Bødkermester P. C. Toftes
Hus paa Austurstræti, i Anledning af at bemeldte Tofte har uden
forud iadhentet Santykke fra Bygningsscommissionen ved Nordvest-
hjørnet af bemeldte sit Hus og i Flugt med sammes Nordside, ud
til Austurstræti opsat et Locum, i hvilken Anledning Byfogden har
attraaet at modtage Bygningsscommissionens Erklæring i Henhold til
Placaten af 29. Mai 1839, 33 Litr.E om hvorvidt bemeldte Locum er
opført efter de Regler, som Commissionen finder at derved burde
have været iagttagne.

Af Bygningsscommissionens Medlemmer vare foruden Byfogden,
mødte Tømmermester Nielsen, Assessor J. Pjetursson og Sadelmager-
mester T. Steinsson.

Bygningsscommissionens tilstedeværende Medlemmer yttrede
eenstemmig den Anskuelse, at det Sted hvor det ommeldte Locum er
stillet, nemlig ud til en meget befærdet Gade, er højst upassende
og stødende, og at Commissionen derfor ikke vilde have givet sit
Santykke til dets Anbringelse paa dette Sted, idet man ialfald
ville have fordret at det var blevet sat ved det andet Hjørne ved
den Side af Huset, der vender ud til Austurvöllur og navnlig med
Plaakeværk eller Stækkit foran, der havde dækket det fra Gaden.
Mødet hævet.

V. Pinsen F.A. Nielsen T. Steinsson Jón Pjetursson

Ár 1856, fimtudaginn hinn 24. apríl var af byggingarnefada-
inni fundur haldinn hjá þeim þeim Bergarabæ og Háketi til þess, sam-
kvæmt tilofni því sem þegarstjórnin þartil hefir gefið að athuga,
hvernaig haganlegast verði að leggja götu upp með töðum þeim.
Nefninn virtist í þessu tilliti tiltækilegast og laglegast, að
gata sú sem er milli húsa kaupmanns S. Jacobsens og kaupmanns R.P.
Torgesen, kölluð Göthúsastígur, verði lengd uppeftir gegnum kál-
garðinn við Bergarabæ í beiðni línu, jafnbreið og gatan er að neð-
an næst Aðalstræti. Svo gata þessi verði bein þarf að flytja inn
timburhjallinn við Bergarabæ um 2 álnir, einsog líka brunnurinn,
sem þar fyrir nokkrum árum var grafinn á kostnað þegarjóða, en
sem hefir reynt að engum notum er í vegi fyrir götuann og virð-
ist réttast að taka af brunna þenna að öllu leyti og fylla hann upp.
Helsti kostnaður við götu þessa er sá að ekkjan Vilborg Jónsdóttir

í Borgarabæ missir þarvið miðpartinn af kálgarði sínum, sem þarf að endurgjalda henni. Vegna téðrar ekkju var viðstaddur lögverji hennar Lögfræðingur J. Guðmundsson og optir að nefndin hafði látið í ljósi, að henni virtist hæfilegt að téðri ekkju veri í endurgjald fyrir þetta kálgarðsstykki greiddur úr bæjarsjóði 25 rdl., og henni að auk gefið loforð fyrir, þegar gatan yrði lögð, að fá útvísað sveðið frá kálgarðinum ofan að Torgesens pakkhúsi Öðrumegja götunnar og hinumegja götunnar allt það pláz sem þar er og ekki tilheyrir Öðrum, þar á meðal plázið milli kálgarðsins að sunnanverður og Brekkubæjar (Einars Samundssonar), sem þegar nýja gatan er búin, má lokast að öllu leyti, svo og með því skilyrði, að bæjarstjórnin á sinn kostnað flytji inn ofanefndan hjall og girði kálgarðinn á báðar hliðar við vegina. Þá tjáði téður lögfræðingur J. Guðmundsson sig að öllu leyti ánægðan ekkjunnar vegna með þessa skilmála og gekk að þeim í alla staði. Kálgarðsstykkið sem ekkjan missir er 20 álnir frá austri til vesturs, optir lengd götunnar, en á breidd 7 álnir fyrir utan garðana. Öll gatan frá vestasta pakkhúsi S. Jacobsens og uppeptir verður 54 álnir, en breiddin einsog þegar sagt 7 $\frac{1}{4}$ alin. Fundi slitið.

V.Finsen P.A.Nielsen T.Steinsson Þ.Jónatansson J.Þórðarson
Jón Pjetursson viðstaddur: Jón Guðmundsson

Sama ár og dag hélt byggingarnefndin fund hjé bænum Smiðjuholti, tilheyrandi Lárusi smið Gunnarsyni, kvar þá tóðum L. Gunnarsyni var loyft að byggja skemmu, 11 álnir á lengð, 8 álnir á breidd, í stefnu með vestrhlið hjallsins og bæjarins og á skemman að snúa í austur og vestur, þilið og dyrnar móti vestri. Skemman verður fyrir sunnan ofanefndan hjall. - Fundi slitið.

V.Finsen T.Steinsson Þ.Jónatansson J.Þórðarson Jón Pjetursson
P.A.Nielsen

Ár 1856, Torsdagea den 8. Mai blev af Bygningscommis- sionen afholdt Møde paa Byfogedcontoiret, i Anledning af en Skrivelse fra Stiftamtet til Byfogden i Reykjavik af 28. f.M., hvorved Bødkermester P.C.Tofte er givet Tilsaga om at Sag i Anledning af det af ham uden Tilladelse opsatte Locum kan bortfalde, imed at Tofte efter Bygningscommissionens Bestemmelse enten bortflytter det ommeldte Locum eller dækker samme ved et Skur eller Plankeværk mod Nord. - Samtlige Bygningscommisitionerne ~~afsted~~ ^{medlemmer} vare ~~tilstede~~ ^{tilstede}.
© Borgarskjalasafn Reykjavíkur

útmalda plázi, aftekst og lét bæjarfógetinn í ljósi að hlutaðeigendur yrðu héreptir að bera ösku sína upp í holt. Fundi slitið.

V.Finsen J. Þórðarson Jón Pjetursson T. Steinsson

Sama ár og dag var af byggingarnefndinni fundur haldinn hjá húsi verzlunarfulltrúa Snøbjarner Benedictsens á Gøthúsastíg, hvor þá eptir beiðni hans í brófi dagsettu 7. þ.m. framlögðu svólétandi: " var leyft honum að lengja hús sitt norður á við um 6 álnir og verður breiddin á viðbatinum einn og á húsínu, nefnilega 8½ alin. Viðbatirinn verður á lóð þeirri sem Factor S. Benedictsen á sjálfur og eru engin hús eða bæjir þar í-grend, einn og eigandi náðalóðarinnar Þorkell Eislason í Araba hefir til þessarar byggingar gefið samþykki sitt. - Fundi slitið.

V.Finsen J. Þórðarson Jón Pjetursson T. Steinsson Þ. Gíslason
(handsalaði nafnið)

Ár 1856, fimtugdaginn hinn 22. maí var byggingarnefndin tilstaðar hjá bæ ekkjunnar Valgerðar Björnsdóttur, er Sigríður Jónsdóttir hefir áður átt í Ingólfsbrekku, hvor þá eptir ósk tóðrar Valgerðar Björnsdóttur var leyft henni að færa út bæ hennar til vesturs um 2½ alin, þannig að hann náði jafnlangt fram og hinir bæirnir í húsaröðinni, sem verður mikið til þryðis hjá því sem nú er, þar sem þarinn stendur nú ekki í línu með hinum bæjunum.

Jafnframt var mald lóð þarinn fyrir ofan eða austan götuna að inniföldu þarinnstæðinu sjálfu, einn og það verður með þeirri ofangreindu breytingu, og maldist hún 28 álnir frá vestri til austurs og 8 álnir frá norðri til suðurs. Auk þessa fylgir bænum kálgarður fyrir vestan götuna. Fundi slitið.

V.Finsen F.A. Nielsen T. Steinsson J. Þórðarson

Ár 1856, miðvikudaginn hinn 4. Júní var Reykjavíkur bæjar byggingarnefnd tilstaðar hjá bæ Guðmundar snikkara Gunnlögssonar í Ingólfsbrekku, útaf beiðni hans dagsettri 28. þ.m. um að fá út-vísaða lóð til að byggja viðauka við bæ hans þar.

Tóður Guðmundur Gunnlögsson var tilstaðar og lét í ljósi að viðauki þessi ætti að vera fyrir framan eða vestan bæ hans og er

þess að geta að bærinn stendur nú fyrir innan bæjarröðina og þétt upp að bæ Valgerðar Bjarnardóttur, sem á fundi nefndarinnar 22.f.m. fékk leyfi til að fara út bæ sinn jafnt bæjarröðinni. Tóð Valgerður Bjarnsdóttir hefir nú byrjað bæjarbyggingu þessa og hefir hún stlað sve til að gluggarnir á bænum snúu út að því plázi, þar sem Guðm. Gunnlögsson stlar nú að byggja viðauka við bæ sinn.

Þaræð þannig er ómögulegt að G. Gunnlögsson geti byggt nema með því móti að breyting verði gjörð á bæ Valgerðar þannig að gluggarnir verði látnir snúa út til götunnar eða vesturs, var kallaður til lögverji okkjunnar Valgerðar Bjarnsdóttur. snikkari, fyrverandi bæjarfalltráði Helgi Jónsson, og gjörðist milli hans og Guðm. Gunnlögssonar það samkomulag, að Valg. Bjarnsdóttir breytti bæ sínum á hina ofanumgetna máta, á móti því að G. Gunnlögsson borgi 3 rdl. af kostnaðinum þarvið og hafi tilgjóa með aðgjörðinni.

Þvínaest var G. Gunnlögssyni útmæld lóð fyrir framman núverandi bæjardyr hans, til þess að setja þar viðauka þann við bæ hans, er hann hefir áformað að byggja. Verður viðauki þessi 6 álnir á lengd frá norðri til suðurs og 5½ alin frá austri til vesturs, dyrnar eiga að snúa til vesturs eða út til götunnar, gluggarnir til suðurs á gaflinum og er þar enginn bær rétt hjá. Viðaukinu á að vera í fullkominni stefnu með hinum öðrum bæjum í sömu húsaröð. Fundi slitið.

V.Finsen F.A.Nielsen Þ.Jónatansson T.Steinsson J.Þórðarson

H. Jónsson G. Gunnlögsson

Aer 1856, Ónsdagon den 18. Juni blev af Reykjavik Kjøbstedes Bygningscommission afholdt Møde ved Bødkermester P.C. Toftes Hus, i Anledning af en fra ham indkommen Begjering om at en Forandring maatte blive gjort i de af Stiftamtet efter Bygningscommissionens Forslag gjorte Bestemmelse angaaende Anbringelsen af det af bemeldte ~~fxite~~ Bødker Tofte ved hans Hus opsatte Locum. Fornævnte Begjering dateret igaar blev fremlagt.

Af Bygningscommissionens Medlemmer vare foruden Byfogden mødte Sadelmagermester T. Steinsen og Kjøbmand Th. Jonatansson. Derimod vare de övrige Medlemmer, Tømmermester F.A.Nielsen, Assessor J. Pjetursson og Tomthusmand J. Thordarson ikke mødte, de 2de förstnævnte efter anmeldt Forfald.

Bødkermester Tofte var tilstede.

Efter Omständighederne fandt Flertallet af Commissionen

æmlig Sadelmagermester T. Steinsen og Kjöbmand Th. Jónatansson, at burde andrage hos Stiftamtet paa en saadan Forandring af de foranførte af Amtet efter Commissionens Indstilling foreskrevne Bestemmelser, et det omhandlede Locum i Overensstemmelse med Toftes Forslag vedblivende hensattes midt paa Vestgavlen af Huset, imod at et af Bødker Tofte paatænkt Stakit opføres baade mod Syd og Nord, hvorved Grunden indhegnes af $1 \frac{3}{4}$ Hvide, og bemærkede de, at Locumetsaaledes vilde blive tilstrækkelig fraskilt fra Gaaden paa begge Sider, ligesom en Hensættelse ved det sydlige Hjørne af Gavlen ikke findes at være at foretrække, da Anbringelsen paa dette Sted vilde medføre at Locummet var mere udsat for Solen.

Byfogden kunde ikke bifalde det af Commissionen saaledes tagne Beslutning, idet han vel ikke vil modsætte sig at der gjøres Indstilling til Stiftamtet angaaende en Forandring i den af Amtet givne Bestemmelse, men saa antage at naar Locummet skulde vedblivende hensattes ved Huset's Gavl, uden at et højt Plankeværk opføres foran det, bør ialfald Døren til Locummet ikke vende hverken ud til Austurstræti eller Austurvöllur, men derimod imod Vest til Nabo-grunden under hvilken Forudsætning kun han bifalder Bødkermester Toftes Forslag. Mødet hævet.

V.Finsen T.Steinsson D.Jónatansson P.C.Tofte

Ár 1856, laugardeginn hinn 2. ágúst var byggingarnefndám tilstaðar hjó húsinu Nr.11 á Austurstræti, hvert hús áður tilheyrði beiði Tofte, en sem Decent H. Arnason nú er orðinn eigandi að, hvar þá tálsum Decent Arnason optir beiðni hans var leyft að byggja móskúr við vesturgafflann á húsinu, jafnbreiddin húsinu, nefnilega 12 álnir, og á lengd vestureptir 8 álnir. Þess ber að geta að Decent H. Arnason á ekki lóð fyrir vestan hústið sitt neiri en 11 álnir, en snikkari O. Gudjohnsen, sem á náðalóðina var viðstaddur, samþykkti að skúrinn væri byggður á ofanskriðan hátt og að nefndar 8 álnir mottu af honum notast til byggingar, þó þarvið eigi verði meira en 3 álnir optir að lóð Gudjohnsens. Dyrnar á skúrnum eiga að snúa til vesturs og gluggar tveir út að Austurstræti. - Fundi slitið.

V.Finsen T.Steinsson D.Jónatansson H.Arnason O.Gudjohnsen

Ár 1856, laugardaginn hinn 2. ágúst hélt byggingarnefndin fund hjá bæ Guðmundar maturvarðar Gissurssonar í Grjóta, hvar þá var leyft téðum Guðmundi optir ósk hans að lengja timburpakkhús það sem hann þar á suður á við um $7\frac{1}{2}$ alin, þannig að það verður áfast við móhús honum tilheyrandi bygt úr tffi, er þar stendur fyrir sunnan með téðu millibili. Viðaukinn við pakkhúsið verður úr timbri, einsog það sjálf. - Fundi slitið.

V.Finsen T.Steinsson D.Jónatansson

Ár 1856, mánudaginn hinn 15. sept. var af byggingarnefndinni fundur haldinn hjá húsinu Nr.1 í Vallarstræti, áður tilheyrandi skóara Billenberg, en nú selt sniktara O. Gudjohansen, til þess samkvæmt ósk eigandans af náðalóðinni, beiðis P.C.Toftes, að mæla lengd lóðar þeirrar sem fylgi nefndri eign Nr.1 í Vallarstræti frá austri til vesturs, þaræð undir lengd téðrar lóðar er komiðks, hvort veð nokkurt sem á henni hvílir nái einnig til Toftes lóðar.

Við mælinguna reyndist lóðin sem fylgir húsinu Nr.1 á Vallarstræti frá austri til vesturs að vera að norðanverðu 38 álnir og 2 þunlungar, og að sunnanverðu $38\frac{1}{2}$ alin. Á þessu svæði stendur húsið Nr.1 í Vallarstræti. - Fundi slitið.

V.Finsen D.Jónatansson Jón Pjetursson

Ár 1856, mánudaginn hinn 15. sept. hélt byggingarnefndin fund og var þar fyrirtekið.

1. Beiðni frá tómhúsmanni Ólafi Ólafssyni á Vegamótum um að mega lengja baðstofu sína um 2 álnir í austur. Þar þetta verður á lóð þeirri sem Ólafi er þegar útvísuð, getur þessari beiðni okkert verið til fyrirstöðu. Téður Ólafur, sem var settur, óskaði enn fremur sér útmælt plás 10 - 15 álnir að lengd fyrir framan bæjardyr hans, meðfram alfaraveginum, en þar Ólafur þegar hefir mikið plás optir 2 fyrri útmælingum, og það nú umbeðna svæði virðist hentugt til bæjarbyggingar, gat byggingarnefndin eigi fallist á að það veri honum útvísað.
2. Guðna Einarssyni í Miðholti var optir beiðni hans leyft að byggja hesthús 7 álnir á lengd og 4 al. á breidd í kálgarði hans sem stendur norður og vesturundir bæ hans, hesthúsið á

að snúa frá norðri til suðurs.

3. Guðbrandi Guðnasyni í Brennu var eftir beiðni hans leyft að snúa bæjardyrum sínum til suðurs, ístað þess að þær nú snúa til vesturs.

Fundi slitið.

V.Finsen B.Jónatansson F.A.Nielsen

Ár 1856, mánudaginn hinn 22. sept. hélt byggingarnefndin fund hjá barnum Suðurbergi, tilheyrandi Sacharíasi Árnasyni, í til-efni af því að téður Sacharías hefir í huga að flytja hjall sem nú stendur fyrir vestan þe hans, á óhentugum stað fyrir hann, og hefir hann því óskað sér útvísad annað svæði til að setja téðen hjall á.

Eftir að hafa komið á staðinn, áleit byggingarnefndin að hinn unreddi hjallur, til þess að verða ekki til óþrýðis, eður fyrir utan stefnu þá sem laglegust virðist, stti helst að setjast næst fyrir sunnan lóð þá sem Sacharías á nú, þennig að austurhlið hjallsins verði í stefnu með austurhliðinni á lóð hans eins- og hún er nú. Hjallurinn á að vera 5 álnir á lengd frá suðri til norðurs og 4 álnir á breidd frá austri til vesturs og var samkvæmt þessu útvísad Sacharíasi við-bót við lóð hans 5 álnir frá norðri til suðurs og 21 aln frá vestri til austurs, til að setja þar hjallinn, og nær stykki þetta að vestanverðu ofanað kálgerði sem Sacharías á. - Fundi slitið.

V.Finsen B.Jónatansson J.Dórðarson Jón Pjetursson

Ár 1856, miðvikudaginn hinn 8. okt. hélt byggingarnefndin fund og var fyrirtekið:

1. Gata sú sem ákveðin er með gjörð byggingarnefndarinnar frá 24. apríl þ.á. og bréfi Stiptamtsins 2. þ.m. uppað Hákotekálgerði á nú að leggjast og ber því að flytja úr vegi hjall þann sem í téðri gjörð er ungetið að í vegi stendur fyrir götunni. Ekkjen Vilborg Jónsdóttir í Borgarabæ sem á téðen hjall metti og óskaði hjallinn setten fyrir sunnan nýju götuna, ístað þess að hann nú er fyrir norðan hans, og fellst byggingarnefndin á að hann verði settur þannig, og á hjallurinn að snúast um í þessu skyni, þennig að sá gaflinn snúi til götunnar sem er allur úr timbri og

á hjallurinn að vera nokkuð austar en nú, þannig að austurhlíðin verði í stefnu með austurhlíð kálgarðsins hjá Brekkubæ; hjallurinn er á breidd $5\frac{1}{2}$ alin og á lengd 11 álnir og á að snúa frá norðri til suðurs, frá sjálfri götunni og að ofanefndum kálgarði hjá Brekkubæ. Við þessa tilhögun sperrist gatan sem hingaðtil hefir legið upp með Brekkubæ, hvaðeð er samkvamt því sem í gjörðinni frá 24. apríl þ.á. er ráðgjört.

2. Einnari snikkara Jóhannssyni var leyft að setja hjall 6 álnir á lengd frá norðri til suðurs og 5 álnir á breidd frá austri til vesturs fyrir ofan eða austan hús hans í Ingólfsbrekku; hjallurinn á að vera 24 álnir til austurs frá hásinu, þannig að hann standi suðurundan smiðju Sæmundar Arngríssonar og er willibil þetta ákveðið, þar ástæða er til að halda að gata kynni ef til vill einhverntíma að verða lögð í sundinu sem myndast af téðri smiðju og hásunum þar næst fyrir vestan; hjallurinn á að ná jafnlangt til suðurs og íbúðarhúsi Einars Jóhannssonar.

3. Í viðbót við lóð þá er Ólafí Ólafssyni á Vegamótum hefir áur verið útvísuð, seinast 26. nóv. 1855, var téðum Ólafí útvísuð pláss fyrir framan og vestan bejarðyr hans, 5 álnir á breidd, frá austri til vesturs, 31 alin á lengd, nefnilega jafnlangt og lóð hans áður nær. Þetta pláss etlar Ólafur að umgírða og virðist sanngjarnt að yfirláta honum það, þar sem hann hlýtur að geta varið bejarðyr sínar fyrir ágengi af hestum.

4. Ennfremur var sama Ólafí Ólafssyni á Vegamótum optir beiðni hans útmelt sveði til réktunar á holtinu fyrir sunnan bæ hans, nefnilega 45 álnir frá norðri til suðurs, reiknað frá lóð þeirri sem hann á nú og frá vestri til austurs að sunnanverðu 40 álnir, en 62 álnir að norðanverðu. Þetta pláss útvísast honum leigulaust um 25 ár, en að þeim liðnum fellur það til bejarins. Fundi slitið.

V.Finsen F.A.Nielsen Jón Pjetursson

Ár 1856, miðvikudaginn hinn 15. okt. átti byggingarnefndin fund með sér hjá bænum Brennu á Arnarhólsholti, í tilefni af beiðni tómtúsmanns skráðara Ólafs Einarssonar um að honum þar yrði útvísuð bejar- og kálgarðsstæði.


Ólafur Einarsson var tilstaddur og var honum útvísuð sveði fyrir sunnan lóð þá sem tilheyrir bænum Brennu 61 alin frá norðri til suðurs og 21 alin frá austri til vesturs. Sveði þetta byrjar ekki strax fyrir sunnan lóð þá sem fylgir bænum Brennu, heldur

verður 5 álna millibili þar á milli ~~frá~~^{tí} götu, til fræmhalda götu þeirri, sem þar er vestur eptir niður með Friðriksbæ. Hin útvísða lóð er jafnbreidd lóðinni hjá bænum Brennu og á að vera í stefnu með henni til austurs og vesturs. Bærinn sem Ó. Einarsson óttar að byggja á að vera 11 álnir á lengd, 10 álnir á breidd og standa í norðurenda svæðis þess sem hér er útvísað. Fundi slitið.

V.Finsen F.A.Nielsen Þ:Jónatansson

Ár 1856, mánudaginn hinn 24. nóvember var af byggingarnefndinni fundur haldinn á Stöðlakotstúni fyrir sunnan hús Einars snikkara Jóhannssonar, útaf beiðni Einars snikkara Jónssonar um að fá útmælt þar byggingarsvæði fyrir timburhús. Plás það sem hús þetta á að standa á, er partur af Stöðlakotstúni, en illa rektað og grýtt, og virðist þarðeuki stlað og hentugt til húsa-byggingar, einkum þannig að húsaröð suðureptir sé haldið áfram í röð með Einars Jóhannssonar húsi. Byggingarnefndin áleit því ekkert á móti að þetta plás yrði útvísað og var samkvæmt þessu og beiðni Einars snikkara Jónssonar, sem var mættur, í 10 álna millibili fyrir sunnan hús Einars Jóhannssonar útvísað honum byggingarsvæði 21 alin á lengd frá norðri til suðurs og 12 álnir á breidd nyrðrfræmhlíðin frá austri til vesturs; húsið á að vera 16 álnir á lengd og 12 álnir á breidd, og á fræmhlíðin að snúa til vesturs. Um það hvort kígaröðssvæði geti útvísast með lóð þessari, verður síðar að taka ákvörðun, þegar allir nefndarmenn eru viðsteddir, en af þeim voru við þennan fund ekki mættir aðrir auk bæjarfógeta, en aðlesmiður T. Steinsen, timburmeistari Nielsen og bæjarfulltrúi J. Þórðarson, hvarámóti Assessor J. Pjetursson og kaupmaður Þ. Jónatansson ekki voru mættir, en spuremálið um ofarnefnda viðbót til kálgaröðs stendur í sambandi við það, hvar laglegast sé að leggja götu meðfram húsum þessum, sem virðist eiga að athuga mjög nákvæmlega. - Fundi slitið.

V.Finsen T:Steinsson F.A.Nielsen Jón Þórðarson



© H. S. K. S. n. Reykjavík